



GEO PUNKT Michał Potocki  
ul. Modrzewiowa 6, 23-400 Biłgoraj  
NIP: 918-214-96-68 Tel.: 721-309-906  
e-mail: geopunkt.kontakt@gmail.com

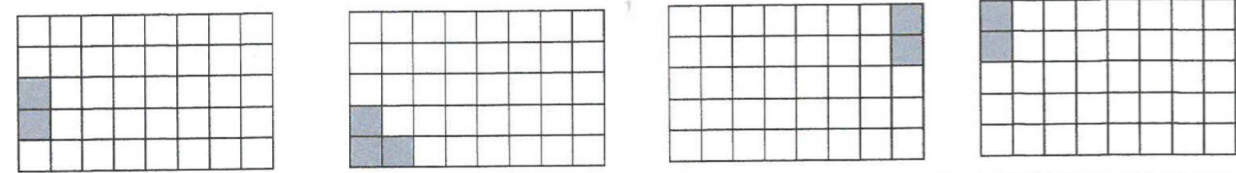
### MAPA DO CELÓW PROJEKTOWYCH

Oznaczenie kancelaryjne zgłoszenia pracy geodezyjnej	GGO.6640.9492.2021		
Miejscowość	Snopków dz. 68/19		
Jednostka ewidencyjna	Identyfikator	060904_2	
	Nazwa	Jastków	
Obręb ewidencyjny	Identyfikator	0024	
	Nazwa	Snopków	
	Działka	68/19	
Skala mapy	Sekcja mapy	1 : 500	8.153.07.15.1.1, 8.153.07.15.1.2, 8.153.07.15.1.3, 8.153.07.15.1.4
Nazwa układu współrzędnych	Prostokątnych płaskich	PL-2000, strefa 8	
	Wysokości	PL-KRON60-NH	
Oznaczenie granic obszaru który był przedmiotem aktualizacji	-----		
Służebności gruntowe mające wpływ na zagospodarowanie gruntów zlokalizowanych w granicach projektowanej inwestycji	Nie badano		
Granice działki nr 68/19 spełniają wymogi odnośnie standardów określonych rozporządzeniem Ministra Rozwoju z dn. 18 sierpnia 2020r. (Dz. U. 2020 poz. 1429). Nie wyklucza się istnienia w terenie innych nie wykazanych na niniejszej mapie urządzeń podziemnych, które nie były zgłoszone do powykonawczej inwentaryzacji geodezyjnej. Dotyczy liniowej i kubaturowej inwestycji budowlanej.			
Mapa aktualna na dzień: 11.01.2022 r.			

GEODETA UPRAWNIONY  
mgr inż. Michał Potocki  
Uprawnienia Nr 23322

14.01.2022 r.  
Imię i nazwisko, nr uprawnień oraz data i podpis geodety uprawnionego, który opracował mapę

8.153.07.15.1.1 (układ 2000/8) 8.153.07.15.1.2 (układ 2000/8) 8.153.07.15.1.3 (układ 2000/8) 8.153.07.15.1.4 (układ 2000/8)



Oświadczam, że niniejszy dokument został opracowany w wyniku prac geodezyjnych i kartograficznych, których rezultaty zawiera raport techniczny pozytywnie zweryfikowany. Jednocześnie informuję, że jestem świadomy odpowiedzialności karnej za złożenie fałszywego oświadczenia.

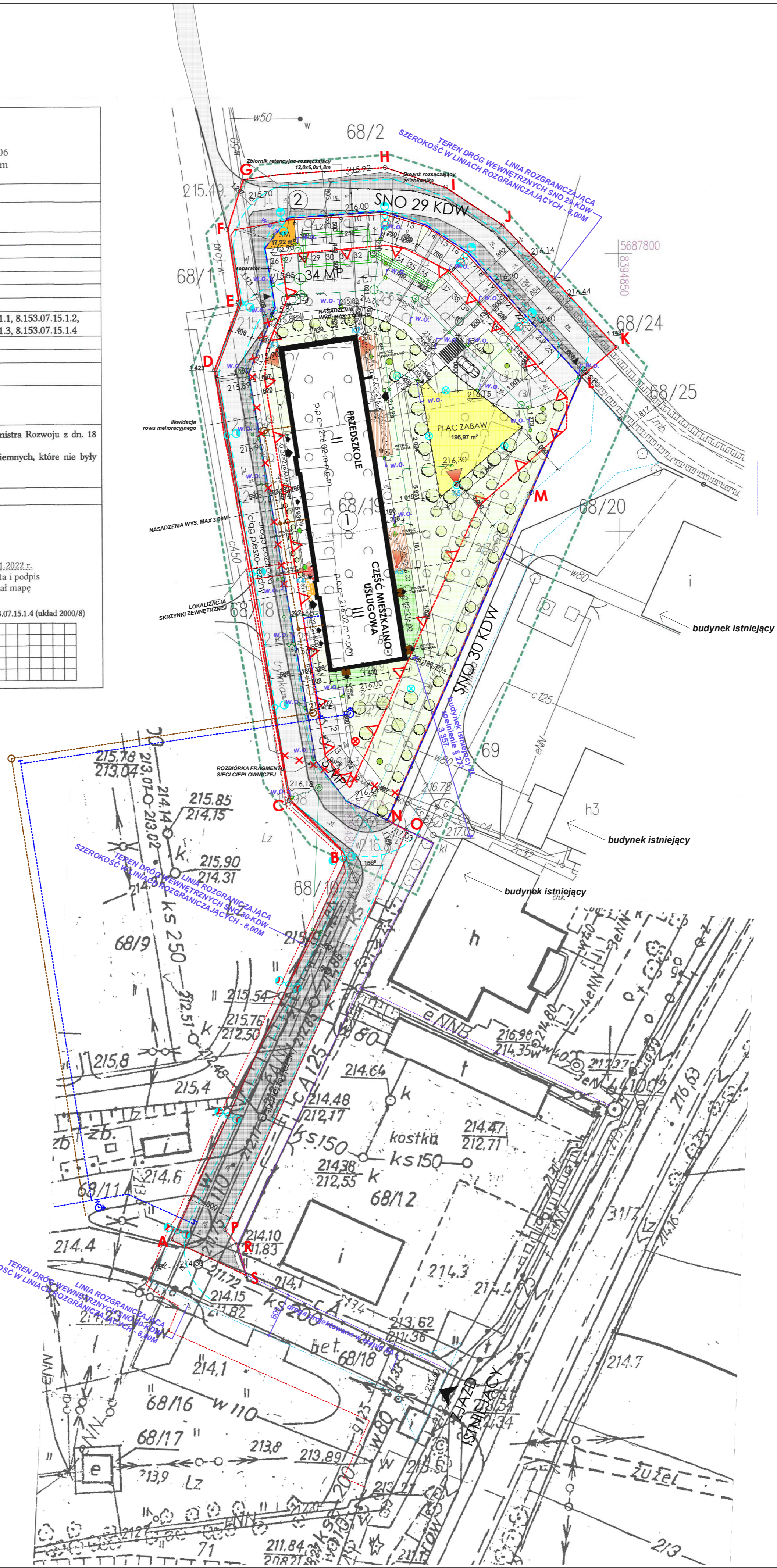
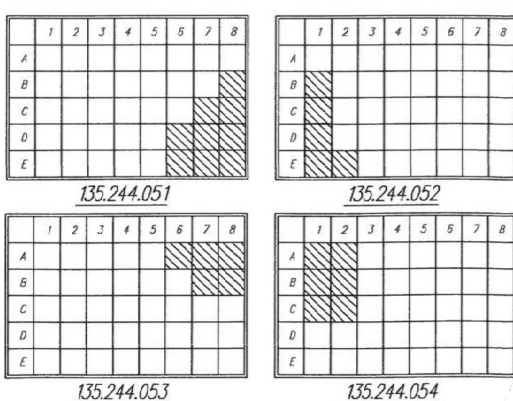
Identyfikator zgłoszenia pracy geodezyjnej	GGO.6640.9492.2021
Organ służby geodezyjnej, który otrzymał zgłoszenie	Starosta Lubelski
Wykonawca prac geodezyjnych	GEO PUNKT Michał Potocki
Nr oraz data sporządzenia dokumentu zawierającego wynik pozytywnej weryfikacji	GGO.6640.9492.2021_1 z dn. 09-02-2022
Imię i nazwisko oraz nr upr. zawodowych	mgr inż. Michał Potocki nr upr. zawod. 23322 (1)

### MAPA DO CELÓW PROJEKTOWYCH skala 1:1000

Miejscowość: Snopków  
Jednostka ewidencyjna: 060904\_2 - Jastków  
Obręb ewidencyjny: 0024 - Snopków  
dz. nr: 68/1, 68/5, 68/6, 68/7, 68/8, 68/9, 68/11, 68/13, 68/14, 68/15  
powiat: lubelski; woj.: lubelskie  
Dotyczy terenu określonego kolorem zielonym  
Seksje mapy zasadniczej: 135.244.051  
135.244.052, 135.244.053, 135.244.054  
Układ współrzędnych PUNW 1965 s1  
Poziom odniesienia: Kronsztadt 60  
Mapa aktualna na dzień 04.02.2020r.  
Na mapie nie umieszczono:  
Linii zabudowy oraz rozgraniczających zgodnych z miejscowym planem zagospodarowania przestrzennego.  
Służebności granicznych używanych w księgach wieczystych.  
Wszystkie linie obiekty podlegają wytyczeniu oraz inwentaryzacji powykonawczej przez jednostkę wykonawczą geodezyjną.  
Data sporządzenia mapy: 12.02.2020r.  
Rok: Nr. 60/2019  
Identyfikator zgłoszenia: GGO.6640.5.09.2019  
Data opracowania mapy: 12.02.2020r.

Przez Zarząd  
mgr inż. Krzysztof Małek  
ORIENTACJA

PODZIAŁ SEKCYJNY W UKŁADZIE PUNW 1965 s1



### PROJEKT ZAGOSPODAROWANIA TERENU



#### OZNACZENIA

- OBSZAR OPRACOWANIA A-S
- NIEPRZEKRACZALNA LINIA ZABUDOWY
- ROZBÓRKI, DEMONTAŻE, LIKWIDACJE
- PROJEKTOWANY BUDYNEK
- UTWARDZENIE ISTNIEJĄCE
- PROJEKTOWANE POSZERZENIE UTWARDZENIA DO SZER. 5,00M
- PROJEKTOWANE NAWIERZCHNIE UTWARDZONE DROGI I MIEJSCA POSTOJOWE
- PROJEKTOWANE MIEJSCA POSTOJOWE DLA OSÓB NIEPEŁOSPRAWNYCH
- DROGA POŻAROWA SZER. 5,00M- ZARYS
- RZĘDNE TERENU PROJEKTOWANE
- RZĘDNE TERENU ISTNIEJĄCE
- OBSZAR SNO 30 KDW ZGODNIE Z PLANEM MIEJSCOWYM
- OBSZAR SNO 29 KDW ZGODNIE Z PLANEM MIEJSCOWYM
- DRZEWIA PROJEKTOWANE
- DRZEWIA ISTNIEJĄCE
- PROJEKTOWANE UTWARDZONE TARASY- DESKA
- PROJEKTOWANE OGRÓDKI
- PROJEKTOWANE OGRÓDZENIE PANELOWE
- PROJEKTOWANE ZADASZENIA WEJŚĆ DO BUDYNKU I BALKONY
- WEJŚCIA GŁÓWNE DO BUDYNKU
- WEJŚCIA DODATKOWE DO BUDYNKU
- WEJŚCIA EWAKUACYJNE DO BUDYNKU
- SM PROJEKTOWANA NAWIERZCHNIA UTWARDZONA WRAZ Z ZADASZONA ALIANTA NA ODPADY
- PROJEKTOWANY PLAC ZABAW I MIEJSCA REKREACJI DLA OSÓB NIEPEŁOSPRAWNYCH
- PROJEKTOWANE UTWARDZENIE TERENU- DOJŚCIA
- KIERUNKI SPŁYWU WÓD

#### PROJEKTOWANE UZBROJENIE TERENU:

- PROJEKTOWANE OŚWIETLENIE ZEWNĘTRZNE
- Słup h=4m z oprawką OCP MILEDIA LED 38W
- Słup h=6m z wysięgnikiem 0,5m z oprawką SPRINTER MINI LED 36W
- Słup h=6m z wysięgnikiem 0,5m z dwiema oprawkami SPRINTER MINI LED 36W
- Słup h=6m z wysięgnikiem 0,5m + 1,5m z dwiema oprawkami SPRINTER MINI LED 45W
- w.o. projektowane wpuszczaki deszczowej
- projektowana doziemna instalacja kanalizacji deszczowej
- projektowany zbiornik retencyjno- rozszczepiający

#### PROJEKTOWANE UZBROJENIE TERENU WG ODRĘBNEGO OPRACOWANIA

- ZK projektowane złącza kablowe wg odrębnego opracowania PGE
- projektowana doziemna instalacja, sieć i przyłącza kanalizacji sanitarnej wg odrębnego opracowania
- projektowana doziemna instalacja, sieć i przyłącza wodociągowe oraz hydrantowe wg oddzielnego opracowania
- HP hydranty zewnętrzne projektowane wg odrębnego opracowania
- projektowana doziemna linia kablowa nN wg odrębnego opracowania

#### projekt wykonawczy:

- KZ monitoring zewnętrzny

#### POTWIERDZAM ZA ZGODNOŚĆ MAPY Z ORYGINAŁEM

Nazwa zamierzenia budowlanego:  
**BUDOWA BUDYNKU USŁUGOWO- MIESZKALNEGO Z 6-ODDZIAŁOWYM PRZEDSZKOLEM WRAZ Z OBSŁUGĄ KOMUNIKACYJNA I INSTALACJAMI WEWNĘTRZNYMI I ZEWNĘTRZNYMI NA DZIAŁKACH NR EWID. 68/19, 68/18, 68/2, 68/10, 68/25, 68/11 W SNOPKOWIE ETAP VII**

lokalizacja: Snopków, dz. nr ewid. 68/19; 68/18; 68/2; 68/10; 68/25; 68/11  
obręb ewidencyjny: 0024-SNOPKÓW  
jednostka ewidencyjna: 060907\_2 - JASTKÓW, GMINA JASTKÓW

Rysunek:	<b>PROJEKT ZAGOSPODAROWANIA TERENU</b>	Skala:	<b>1:500</b>
Brano:	ARCHITEKTURA	Data:	12.12.2022

Funkcja	Imię, nazwisko i nr upr. bud.	Podpis
Projektował: ARCHITEKTURA	mgr inż. arch. Małgorzata Deryło - Grudzeń 127/LBOK/2014	
Sprawił: ARCHITEKTURA	mgr inż. arch. Justyna Golema 145/LBOK/2016	
Projektował: B. DROGOWA	inż. Marek Śmietanka LUB/0179/PWOD/07	
Sprawił: B. DROGOWA	mgr inż. Adam Fornal LUB/0263/PWBD/19	
Projektował: B. ELEKTRYCZNA	mgr inż. Radosław Sułchicki upr.bud.nr 346/Lb/2000 i LUB /0105/PWOT/20	
Sprawił: B. ELEKTRYCZNA	mgr inż. Adam Sułchicki upr.bud.nr LUB/0027/PWBE/18	
Projektował: B. SANITARNIA	mgr inż. Adam Maksymuk upr. Nr 871/BP/98	
Sprawił: B. SANITARNIA	mgr inż. Renata Maksymuk upr. Nr 367/Lb/2001	

Faza: **PROJEKT TECHNICZNY ZAGOSPODAROWANIA TERENU** Revisja: **A** Nr rysunku: **PZT/01**