
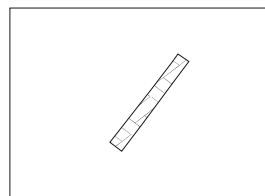


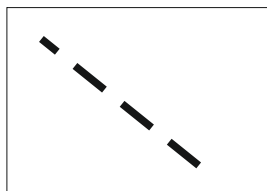
Legenda do planów sytuacyjnych z projektowaną organizacją ruchu



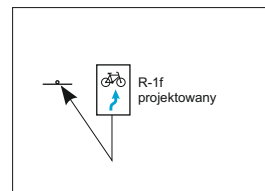
Droga (utwardzona: asfalt, cement, beton)



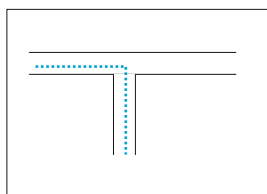
chodnik



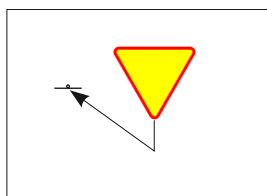
Droga gruntowa



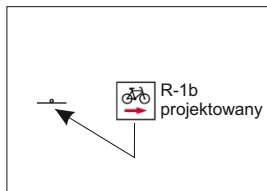
Projektowany znak drogowy - znak kierujący w prawo i w lewo (200 mm x 300 mm); stosowana jest również wersja znaku kierującego w lewo i w prawo.



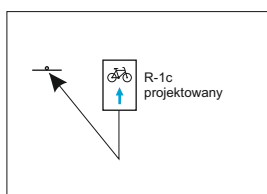
Skrzyżowanie dróg; linia przerywana - przebieg szlaku na danym skrzyżowaniu



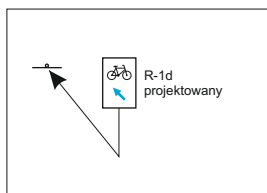
istniejący znak drogowy



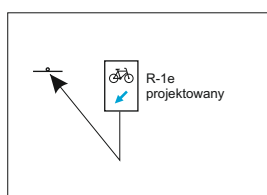
Projektowany znak drogowy. Wprowadzona litera "m" do oznakowania znaku oznacza znak wykonany techniką malarską (stosowane na terenach leśnych lub przy zadrzewieniach, w celu przedłużenia żywotności znaków).



Projektowany znak drogowy - znak kierujący na wprost (200mm x 300 mm)




Projektowany znak drogowy - znak kierujący w lewo w skos (200mm x 300 mm). Stosowana jest również wersja w prawo w skos.



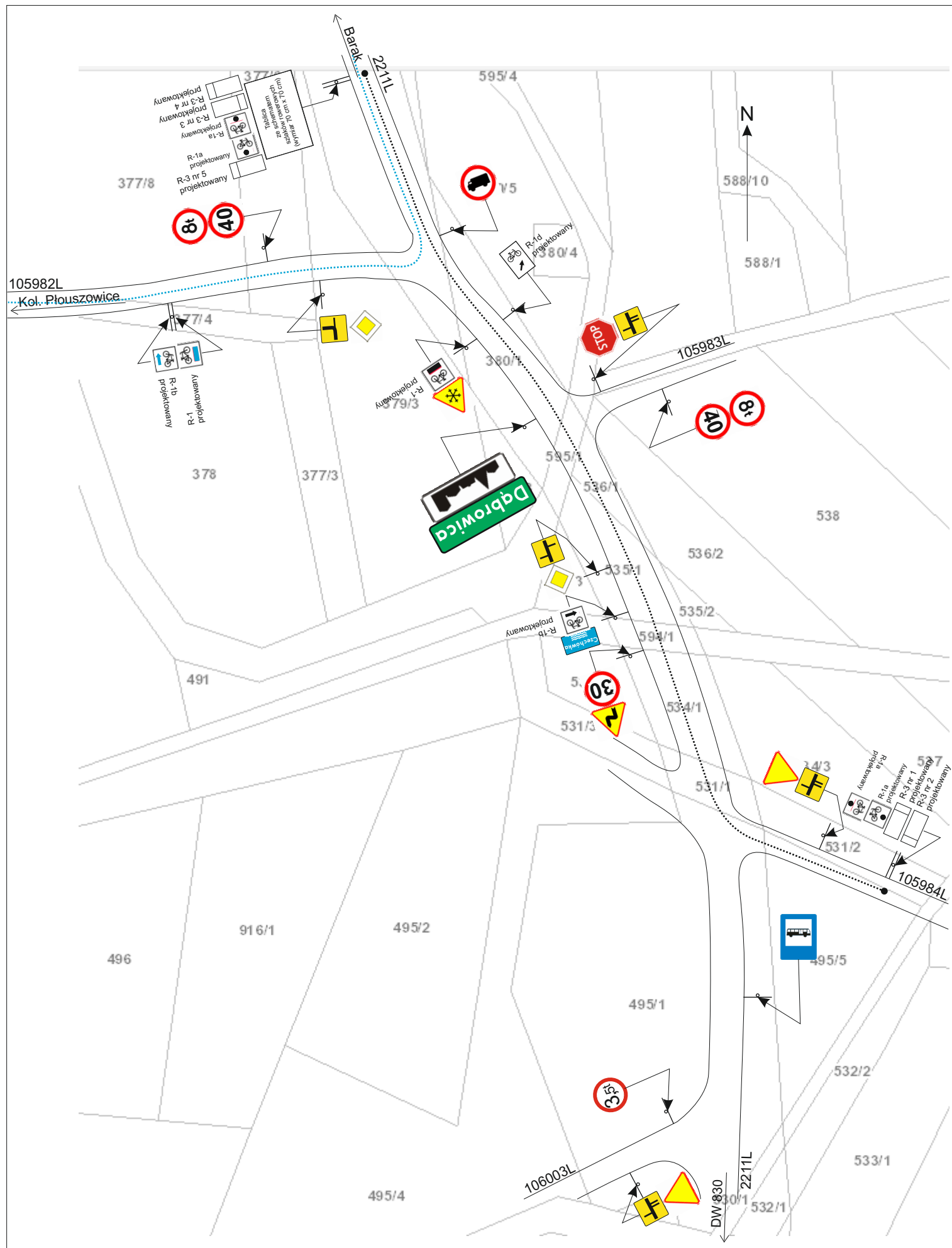
Projektowany znak drogowy - znak kierujący w lewo w tył (200mm x 300 mm). Stosowana jest również wersja w prawo w tył.

mapa 1:25 000

Projekty znaków R-3 (drogowskazy)



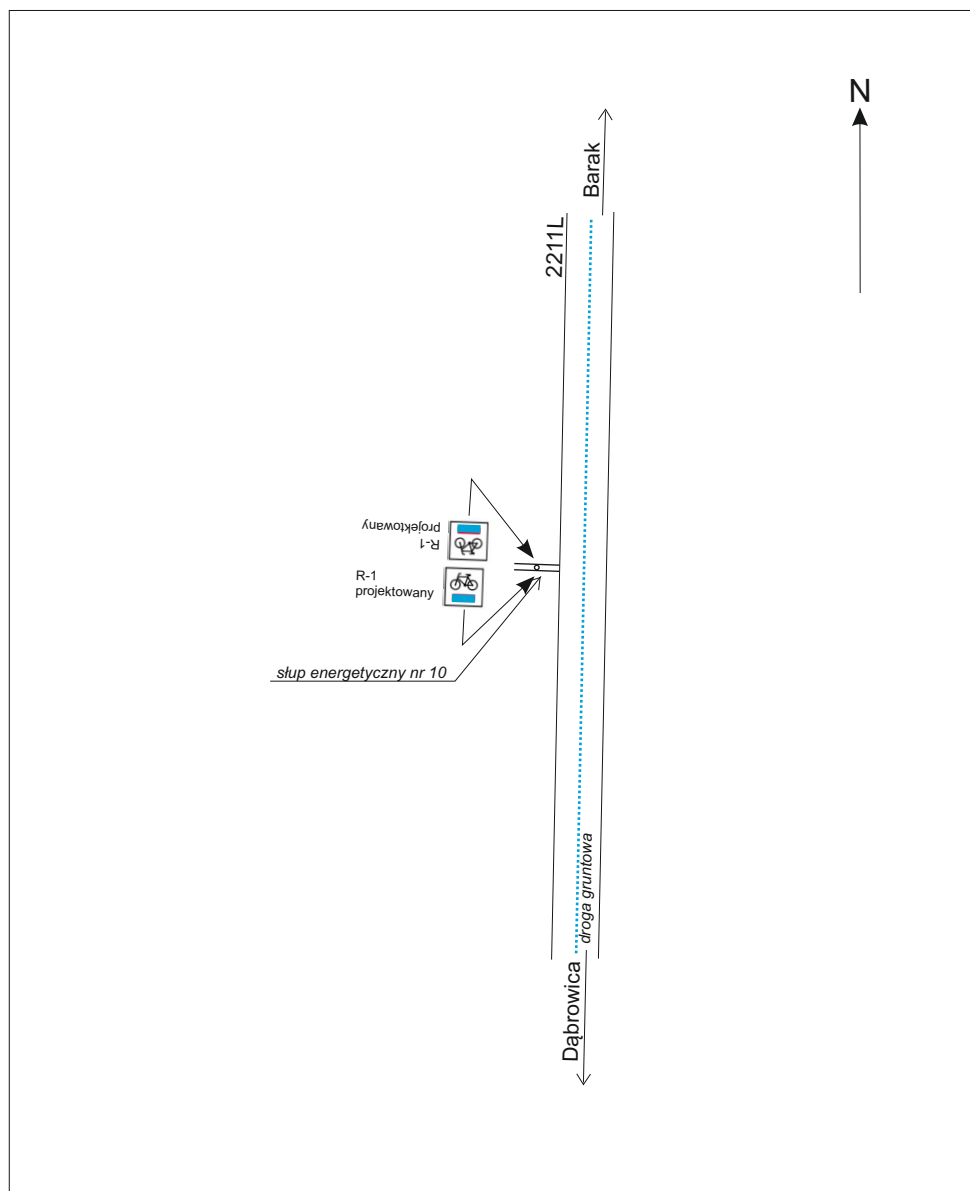




Lokalizacja nowych znaków drogowych R-1a (4 szt.), R-2 (1 szt.), R-1b lewo (2 szt.), R-1d (1 szt.), R-3 (5 szt.), tablica z mapą szlaków.
Drogi 2211L, 105984L, 105982L.

Plan sytuacyjny nr 2

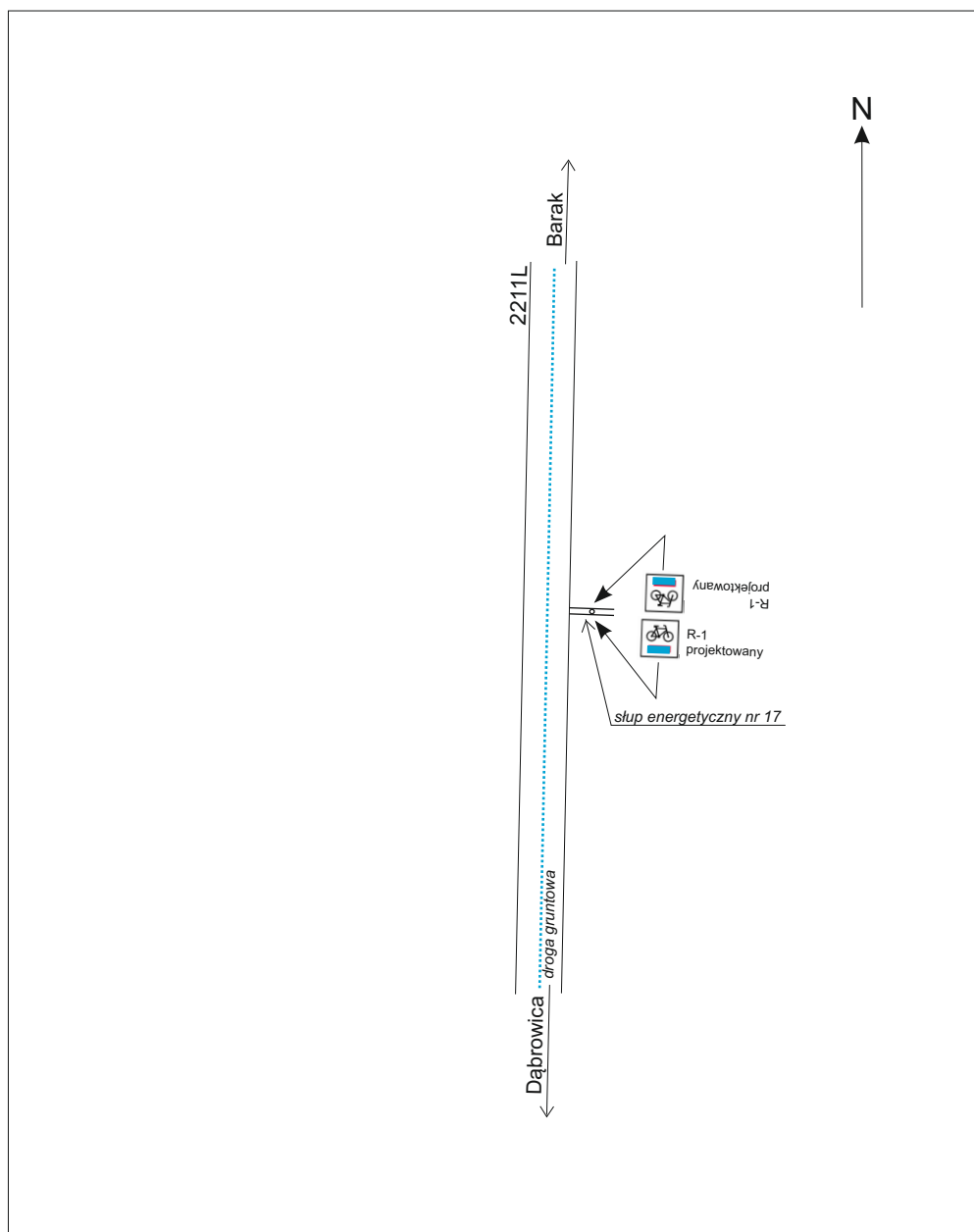
Skala 1: 1000



Lokalizacja nowych znaków drogowych R-1 (2 szt.).
Droga 2211L.

Plan sytuacyjny nr 3

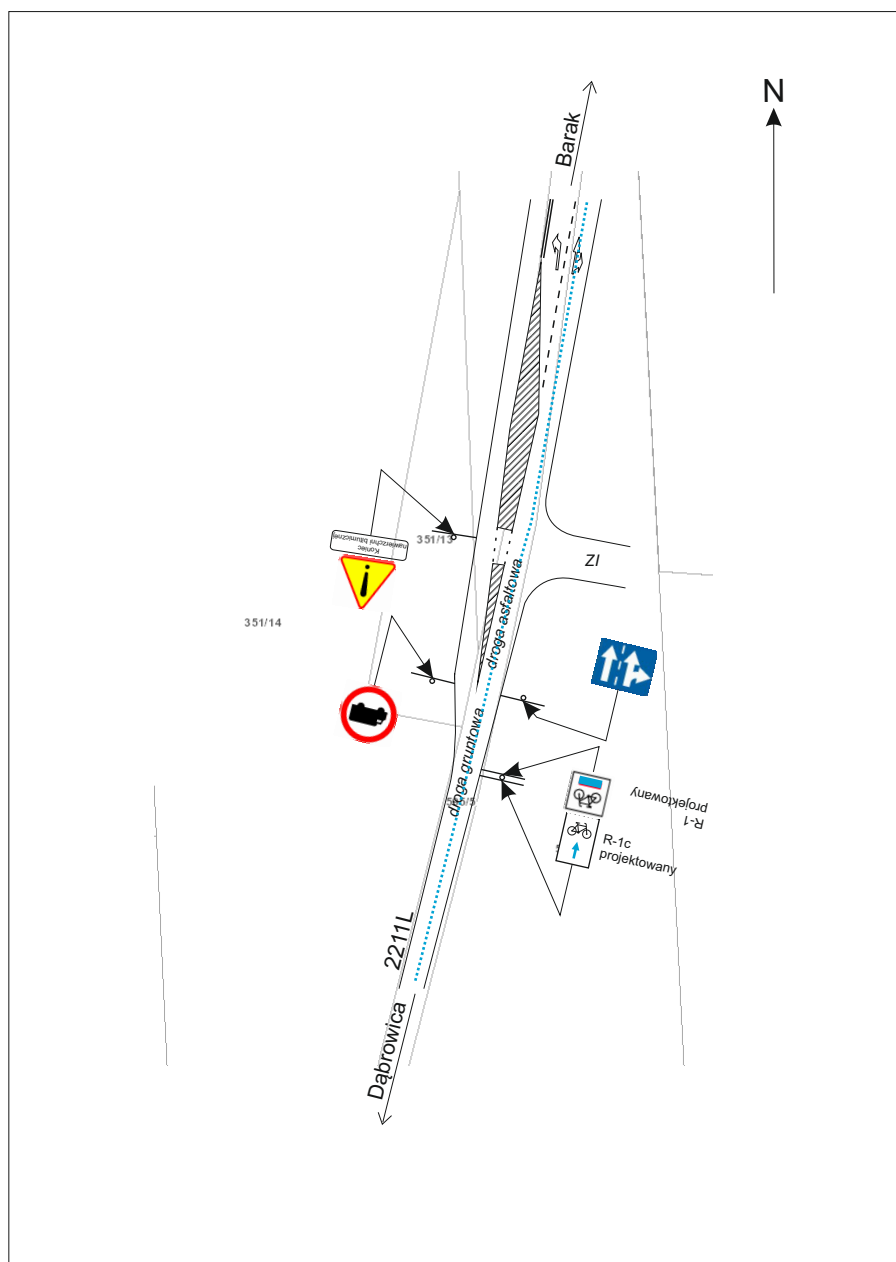
Skala 1: 1000



Lokalizacja nowych znaków drogowych R-1 (2 szt.).
Droga 2211L.

Plan sytuacyjny nr 4

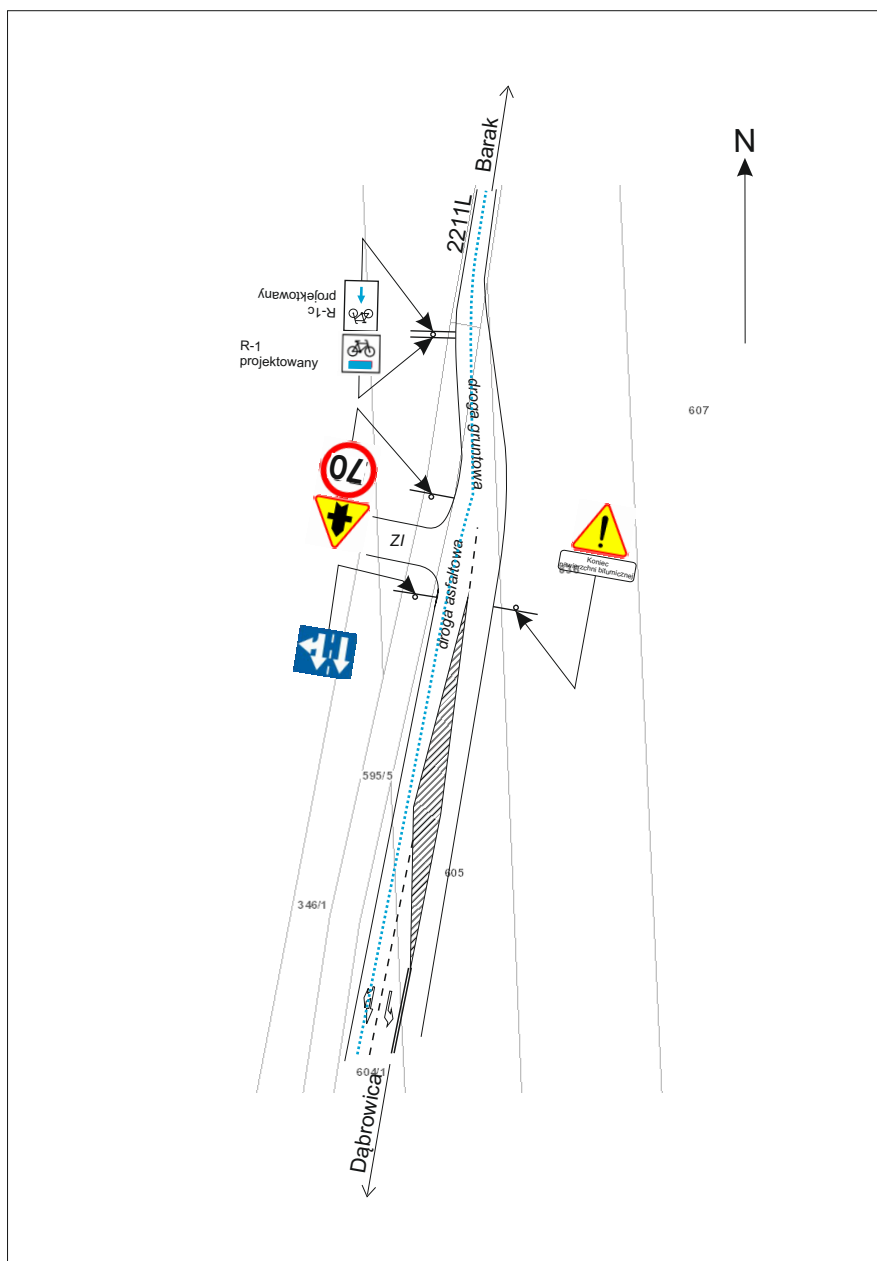
Skala 1: 1000



Lokalizacja nowych znaków drogowych R-1 (1 szt.), R-1c (1 szt.).
Droga 2211L.

Plan sytuacyjny nr 5

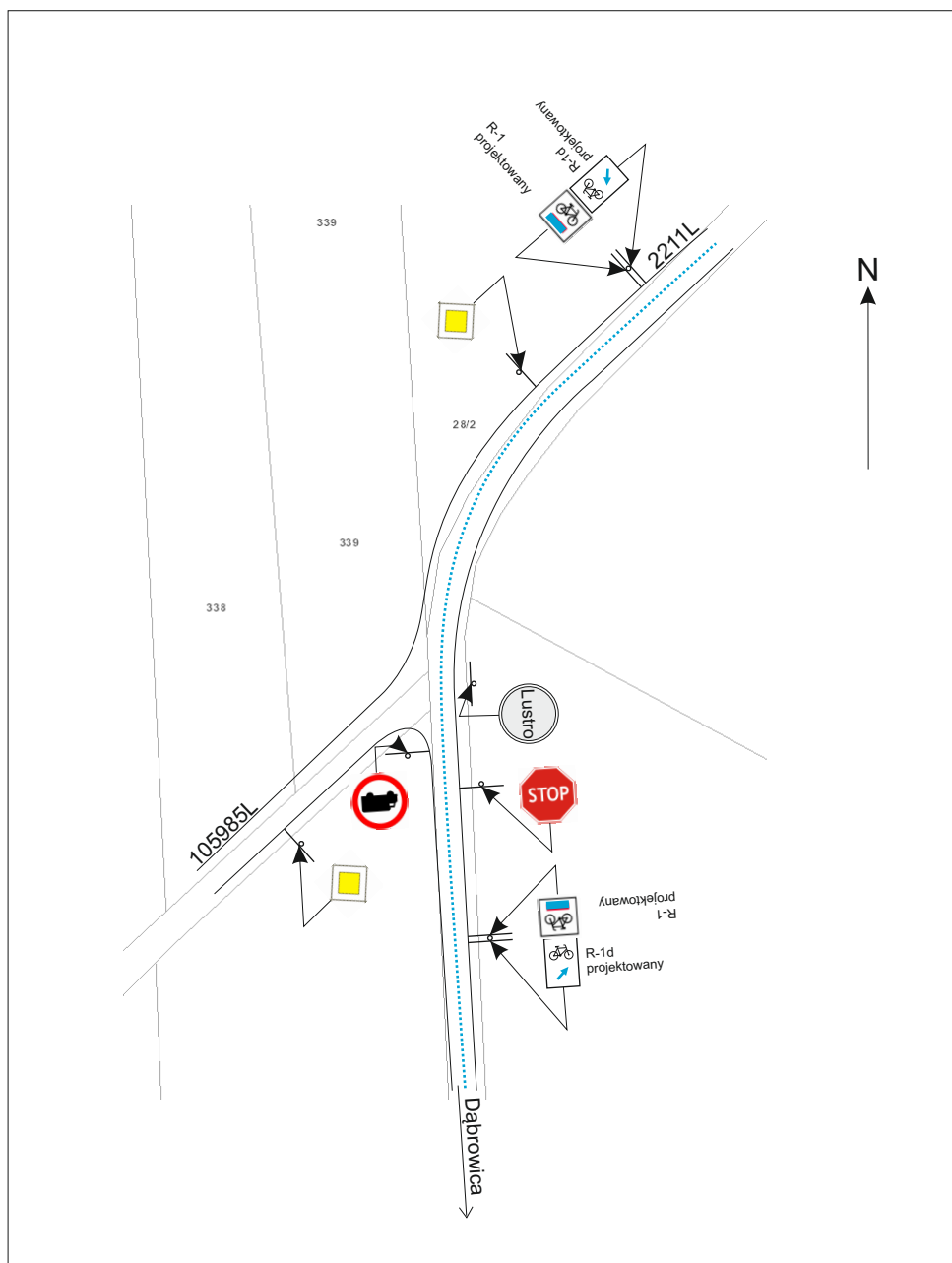
Skala 1: 1000



Lokalizacja nowych znaków drogowych R-1 (1 szt.), R-1c (1 szt.).
Droga 2211L.

Plan sytuacyjny nr 6

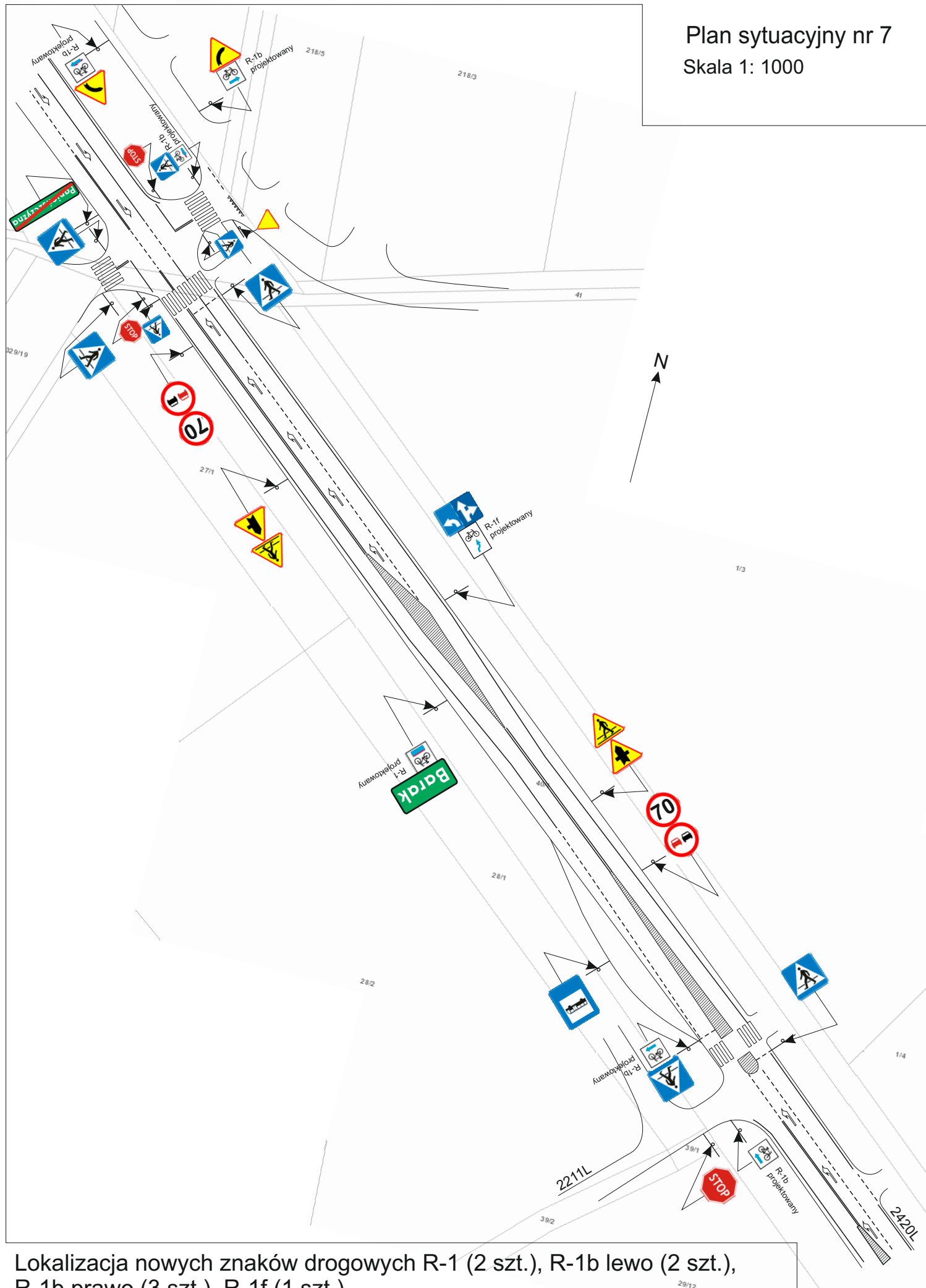
Skala 1: 1000



Lokalizacja nowych znaków drogowych R-1 (2 szt.), R-1d (2 szt.).
Droga 2211L.

Plan sytuacyjny nr 7

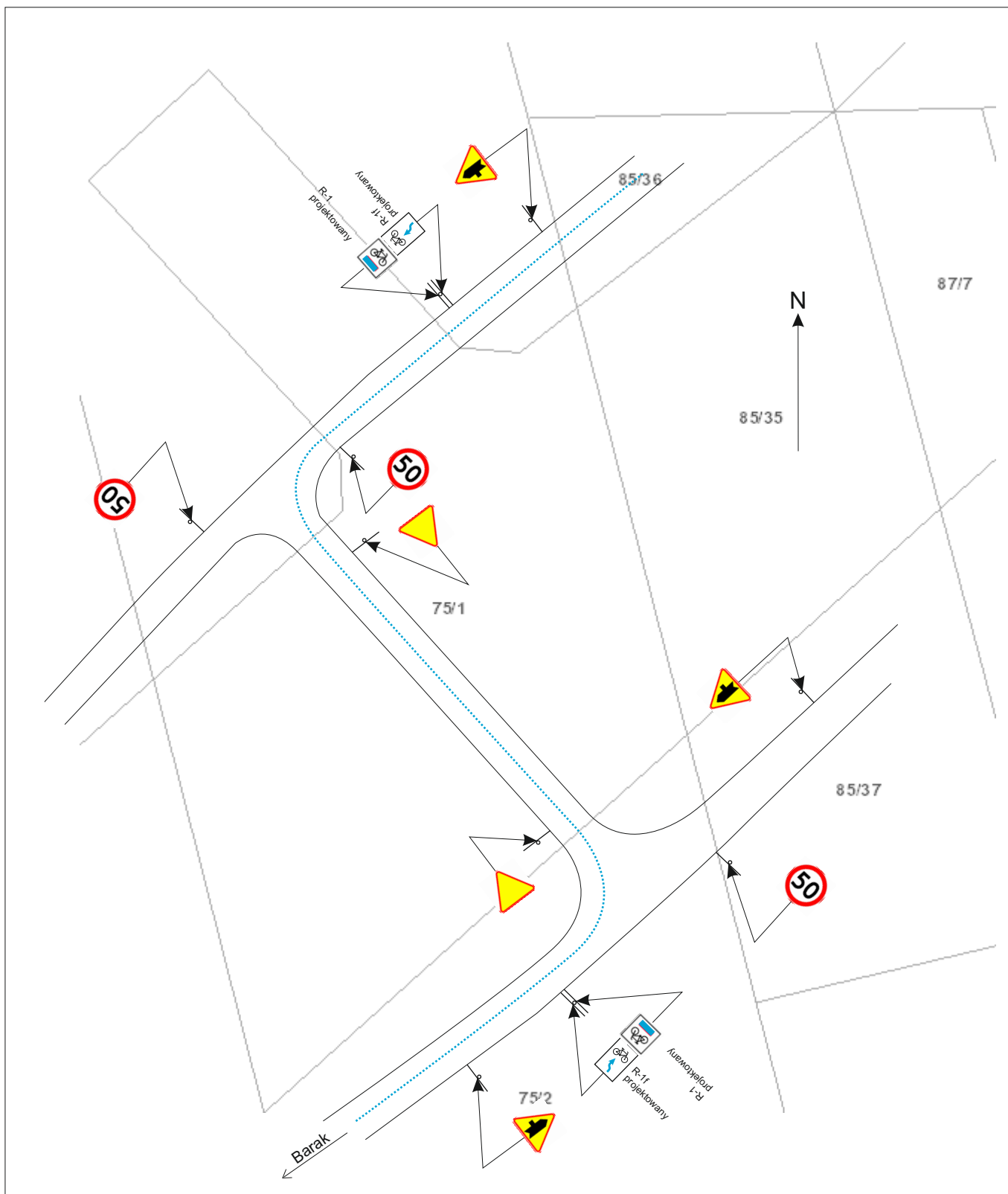
Skala 1: 1000



Lokalizacja nowych znaków drogowych R-1 (2 szt.), R-1b lewo (2 szt.), R-1b prawo (3 szt.), R-1f (1 szt.).
Drogi 2211L i 2420L.

Plan sytuacyjny nr 8

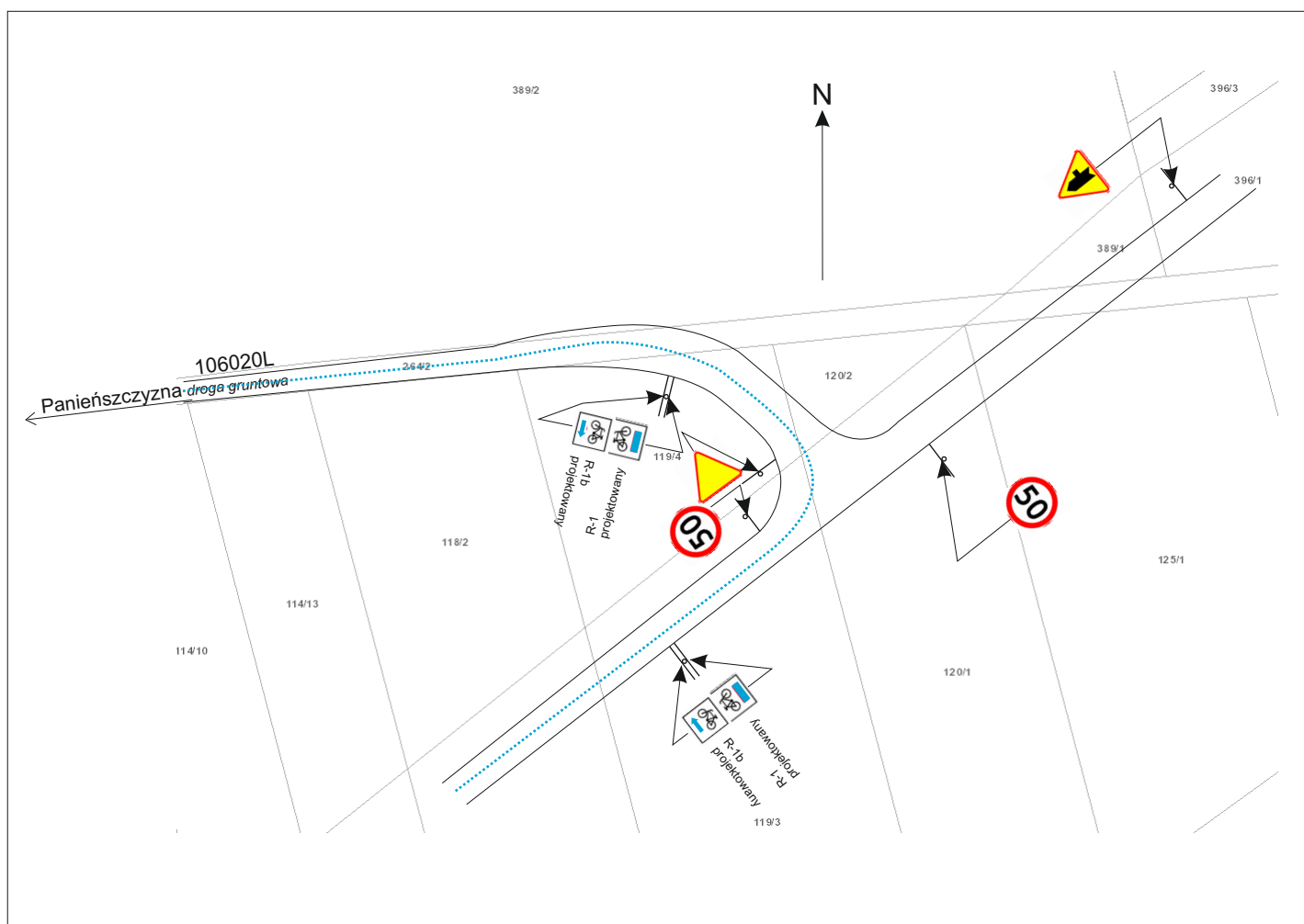
Skala 1: 1000



Lokalizacja nowych znaków drogowych R-1 (2 szt.) i R-1f (2 szt.).

Plan sytuacyjny nr 9

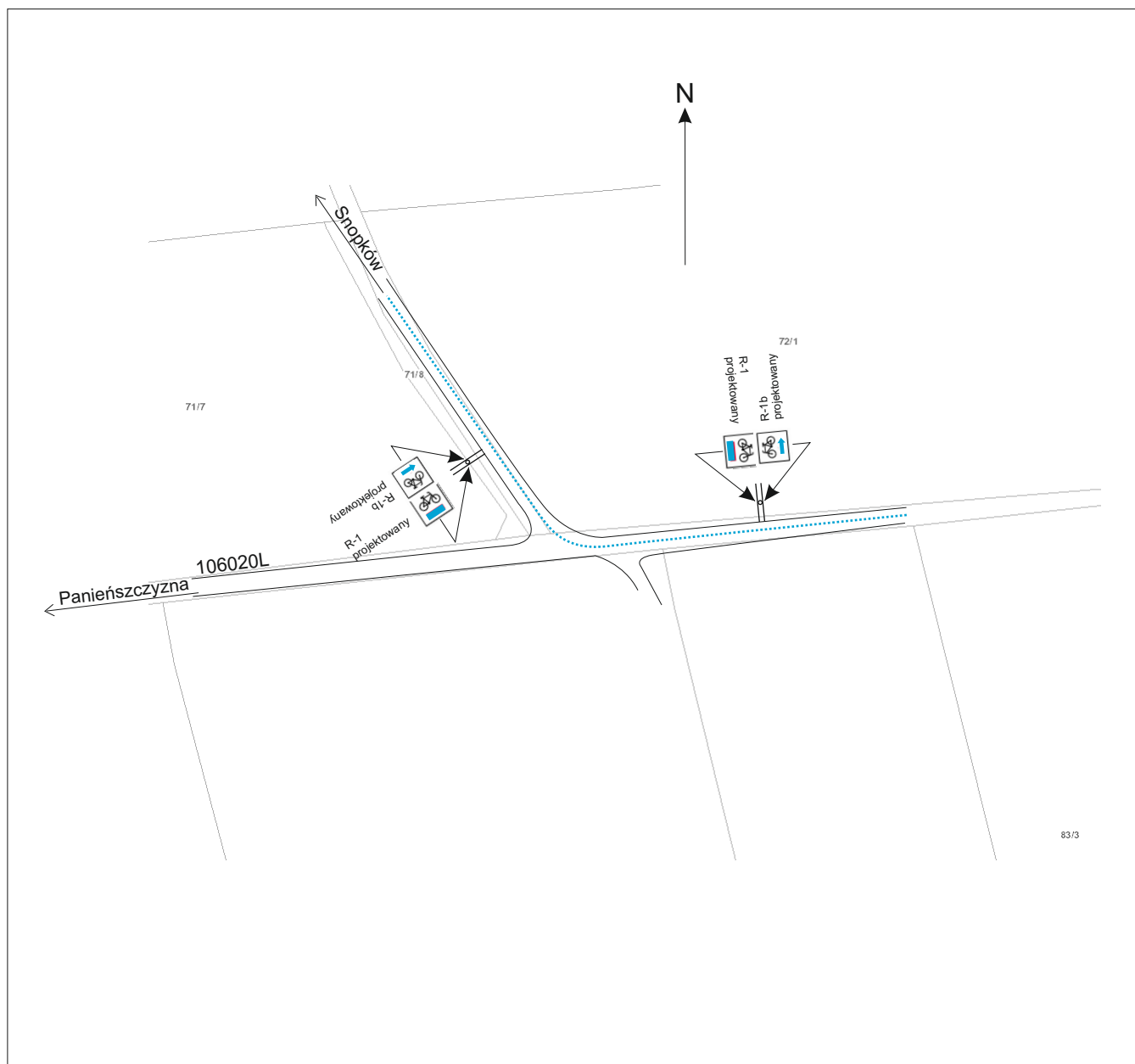
Skala 1: 1000



Lokalizacja nowych znaków drogowych R-1 (2 szt.), R-1b lewo (1 szt.),
R-1b prawo (1 szt.)
Droga 106020L.

Plan sytuacyjny nr 10

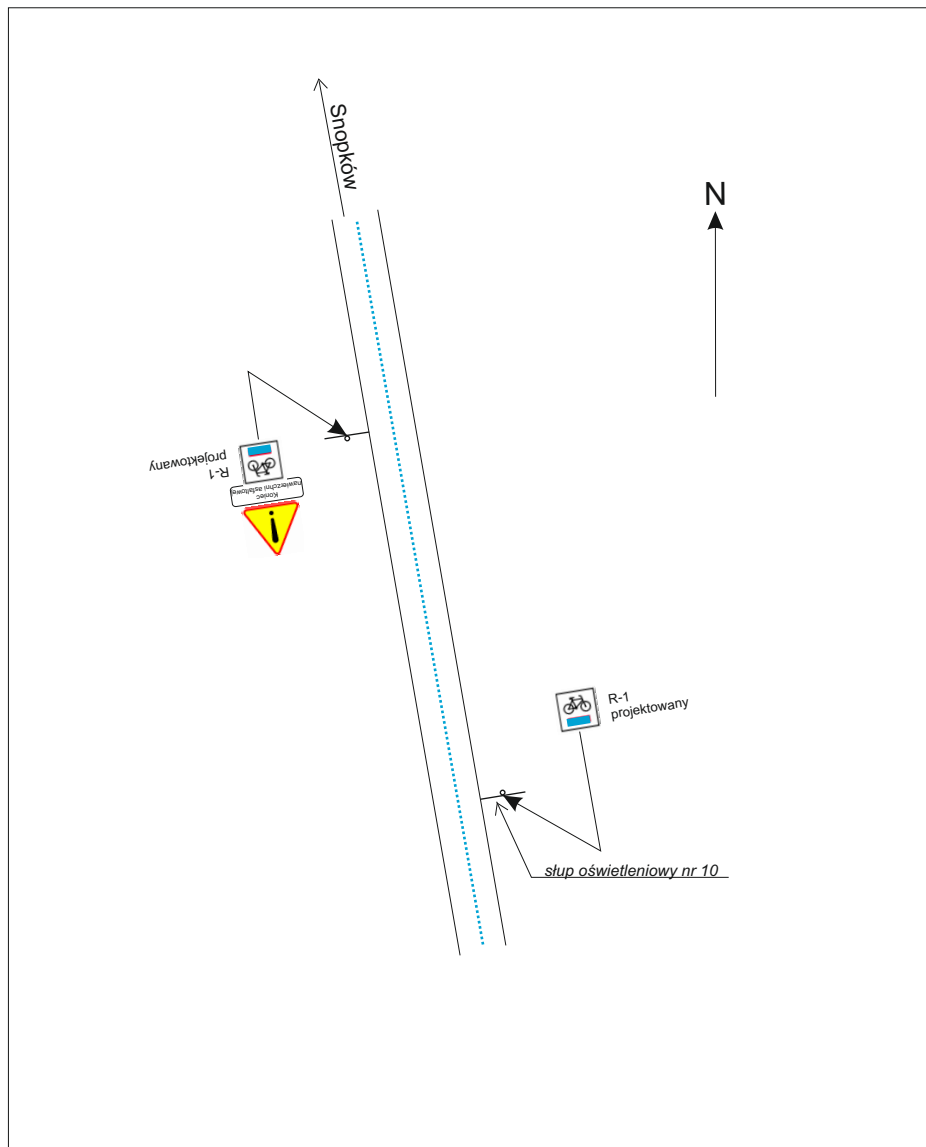
Skala 1: 1000



Lokalizacja nowych znaków drogowych R-1 (2 szt.), R-1b lewo (1 szt.),
R-1b prawo (1 szt.)
Droga 106020L (drogi gruntowe).

Plan sytuacyjny nr 11

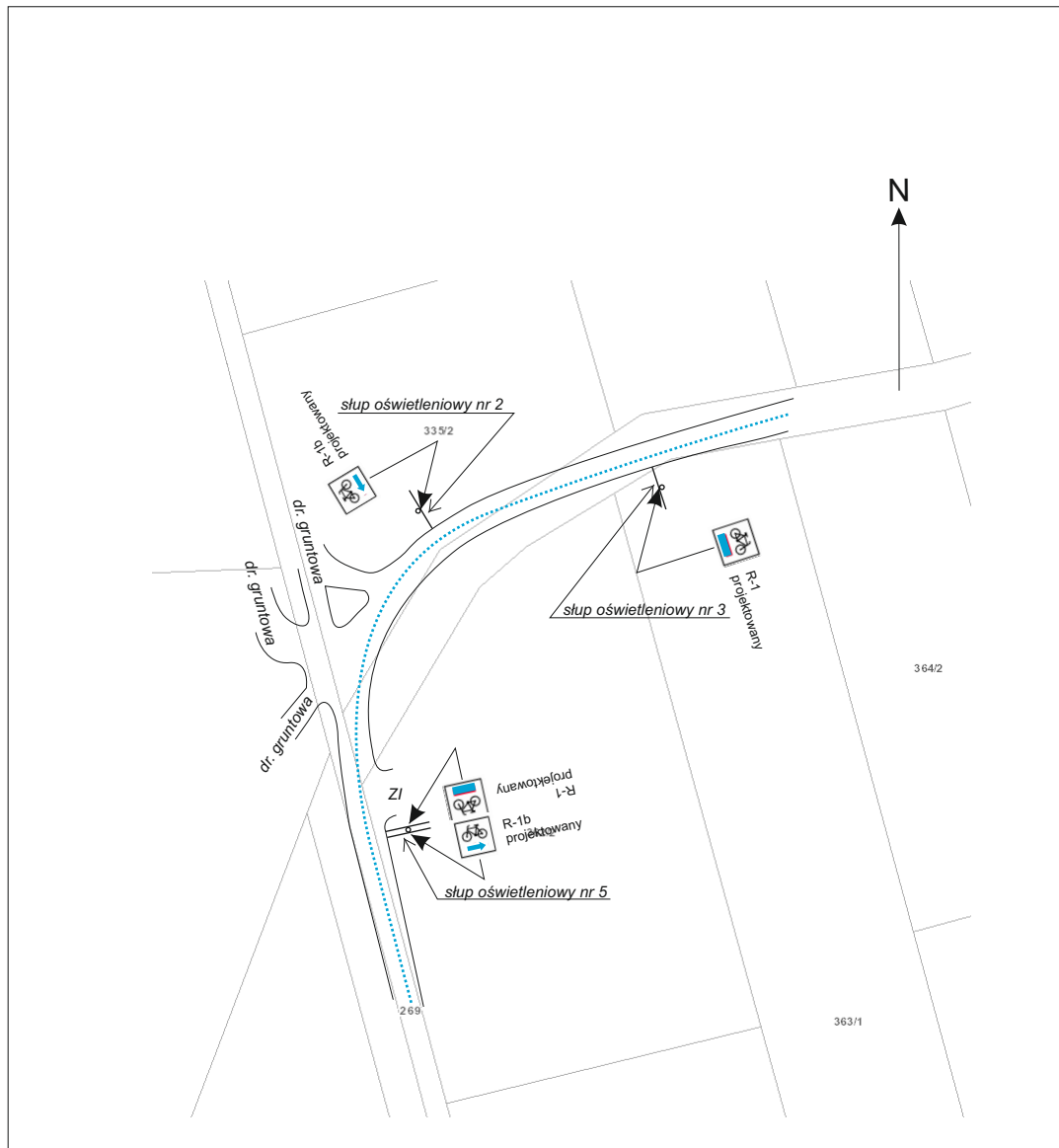
Skala 1: 1000



Lokalizacja nowych znaków drogowych R-1 (2 szt.).

Plan sytuacyjny nr 12

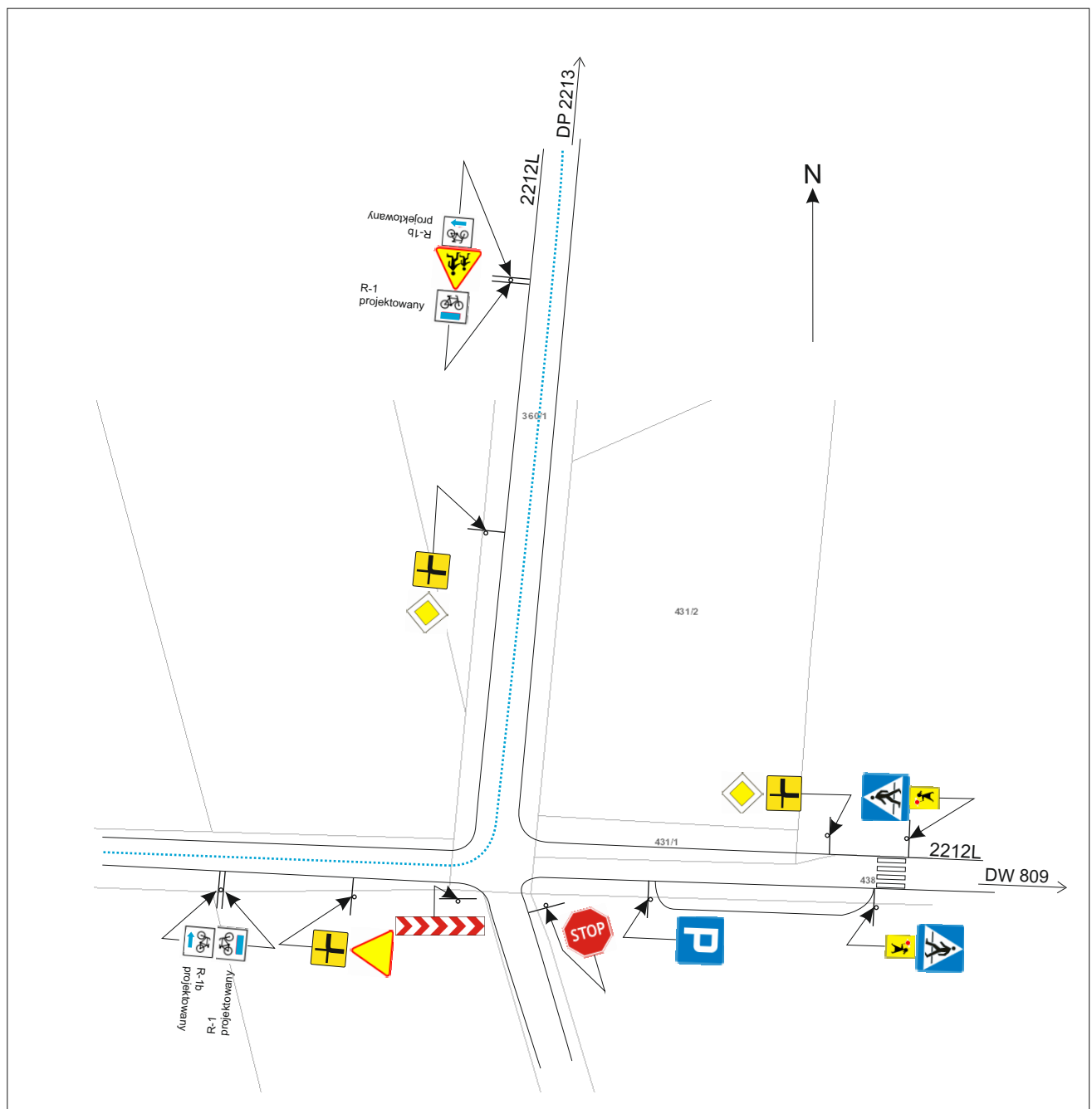
Skala 1: 1000



Lokalizacja nowych znaków drogowych R-1 (2 szt.), R-1b lewo (1 szt.), R-1b prawo (1 szt.).

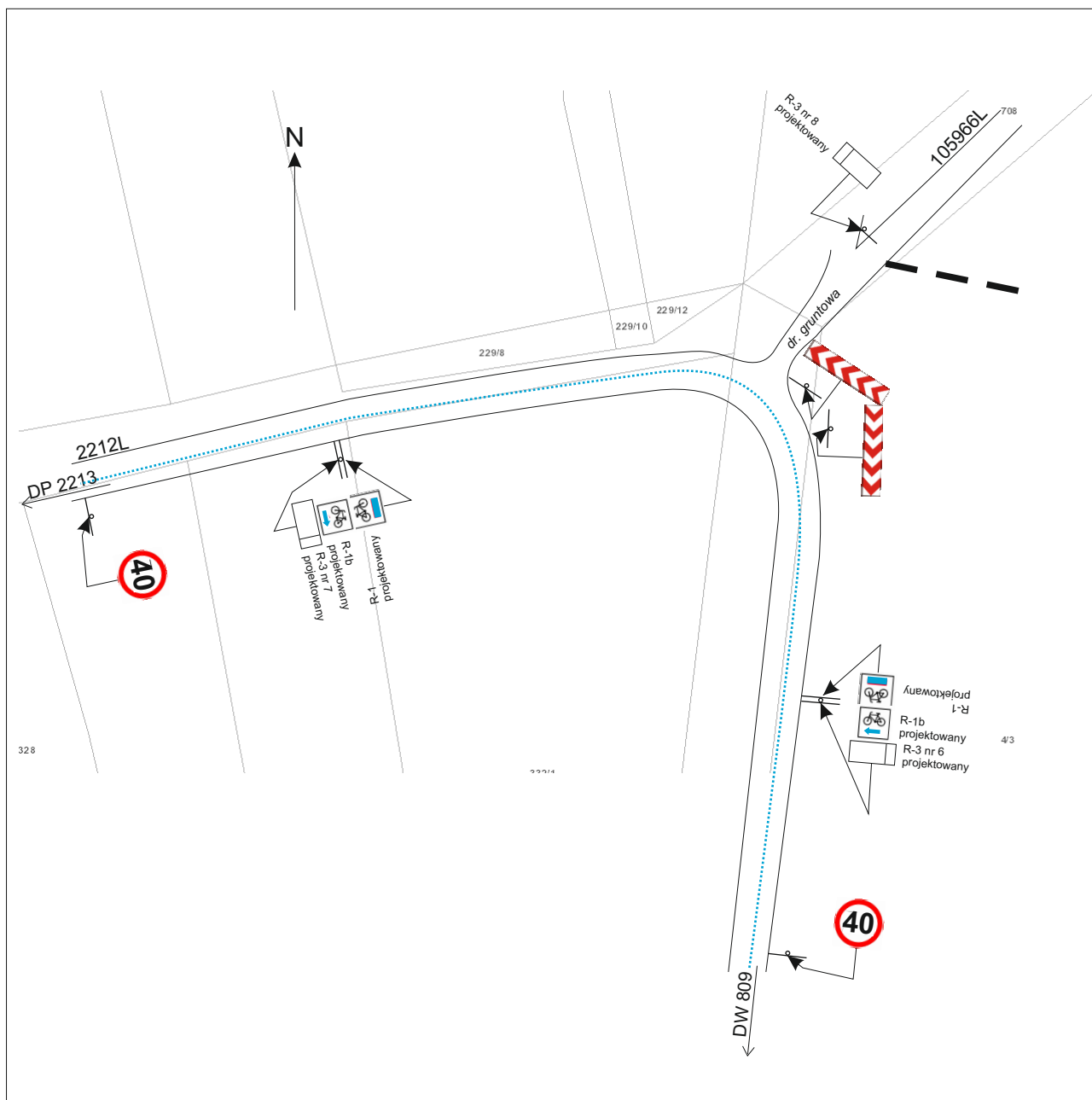
Plan sytuacyjny nr 13

Skala 1: 1000



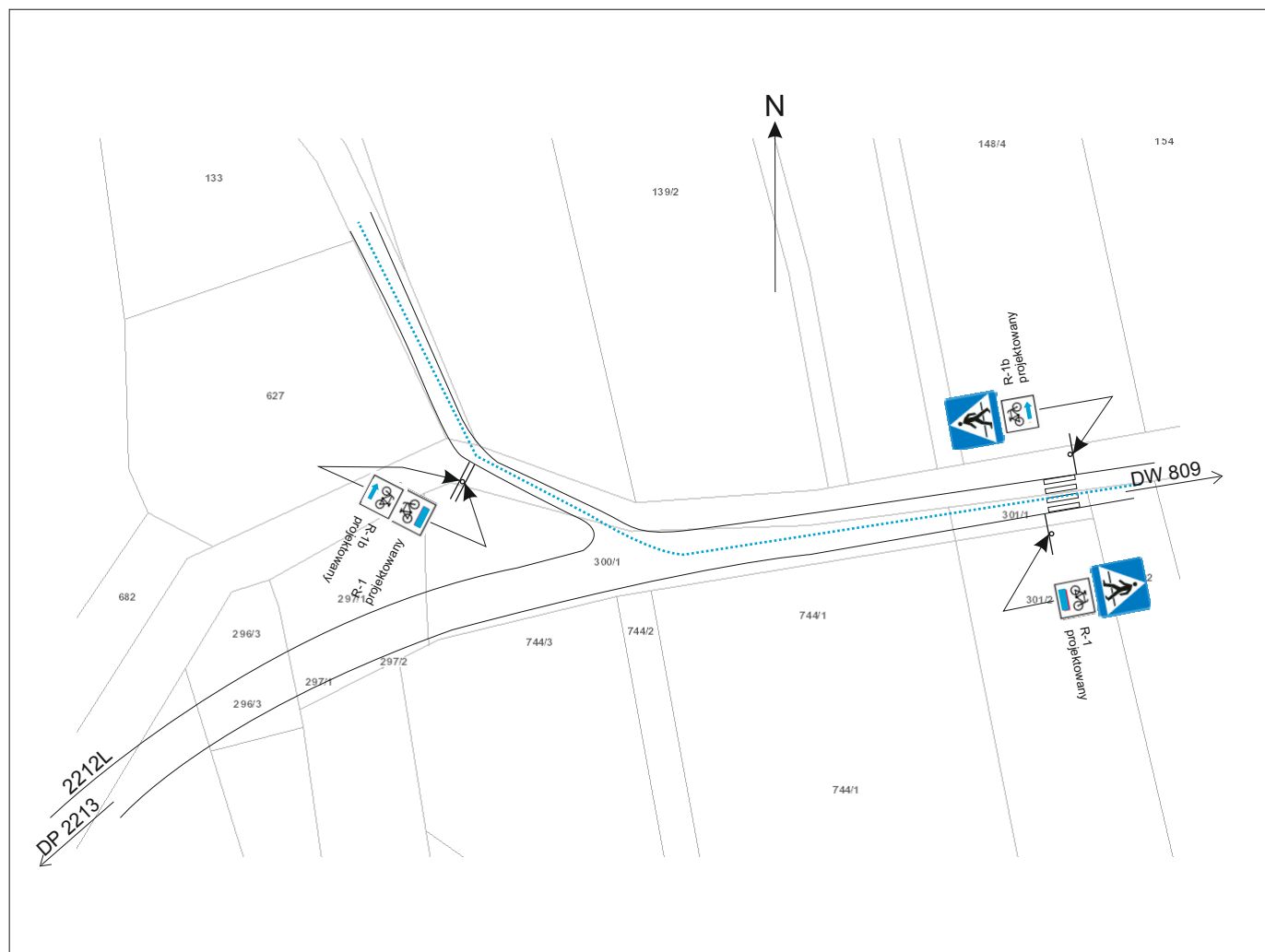
Lokalizacja nowych znaków drogowych R-1 (2 szt.), R-1b lewo (1 szt.), R-1b prawo (1 szt.).
Droga 2212L

Plan sytuacyjny nr 14
Skala 1: 1000



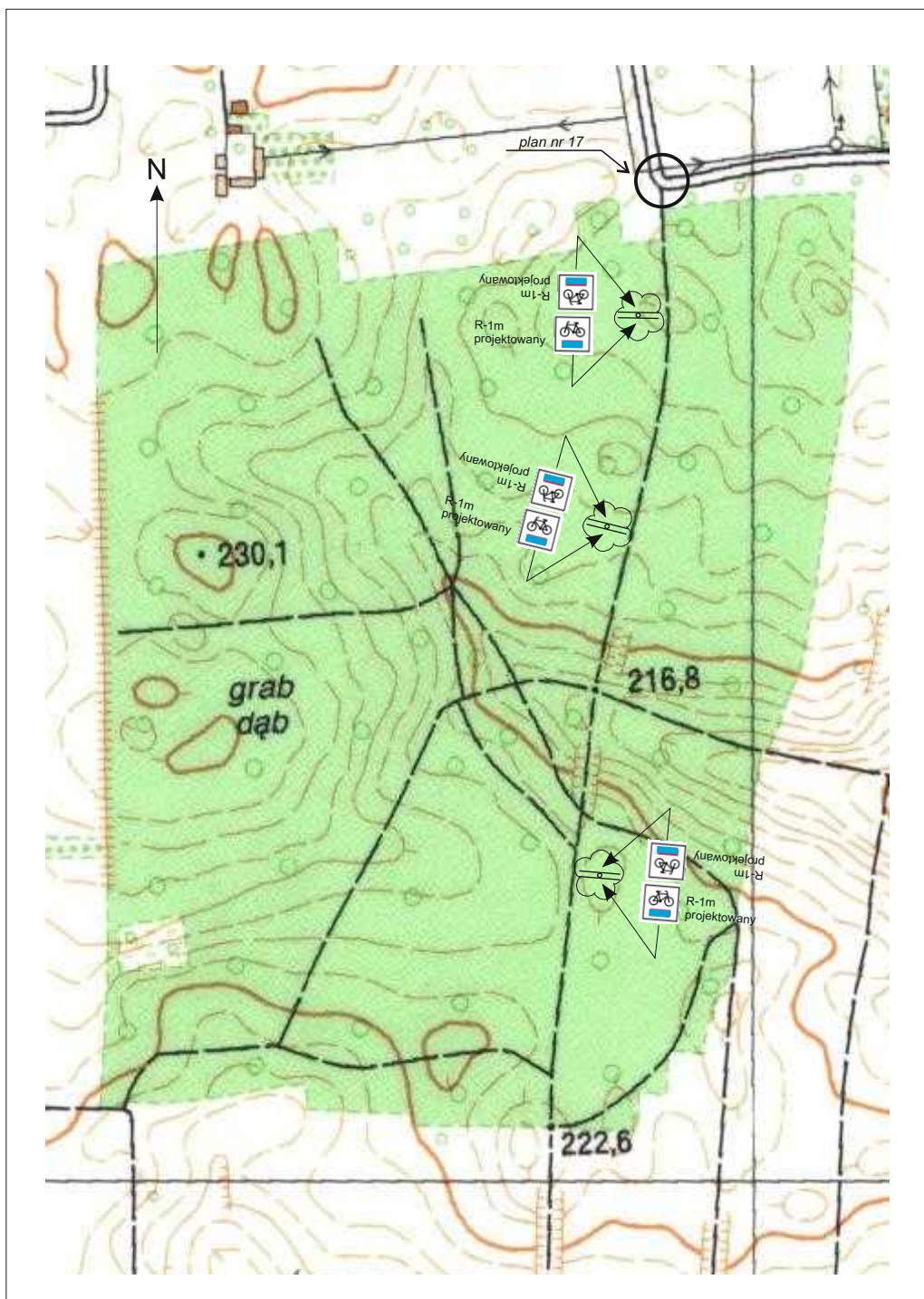
Lokalizacja nowych znaków drogowych R-1 (2 szt.), R-1b lewo (1 szt.),
R-1b prawo (1 szt.), R-3 (3 szt.).
Droga 2212L

Plan sytuacyjny nr 15
Skala 1: 1000



Lokalizacja nowych znaków drogowych R-1 (2 szt.), R-1b lewo (1 szt.),
R-1b prawo (1 szt.).
Droga 2212L

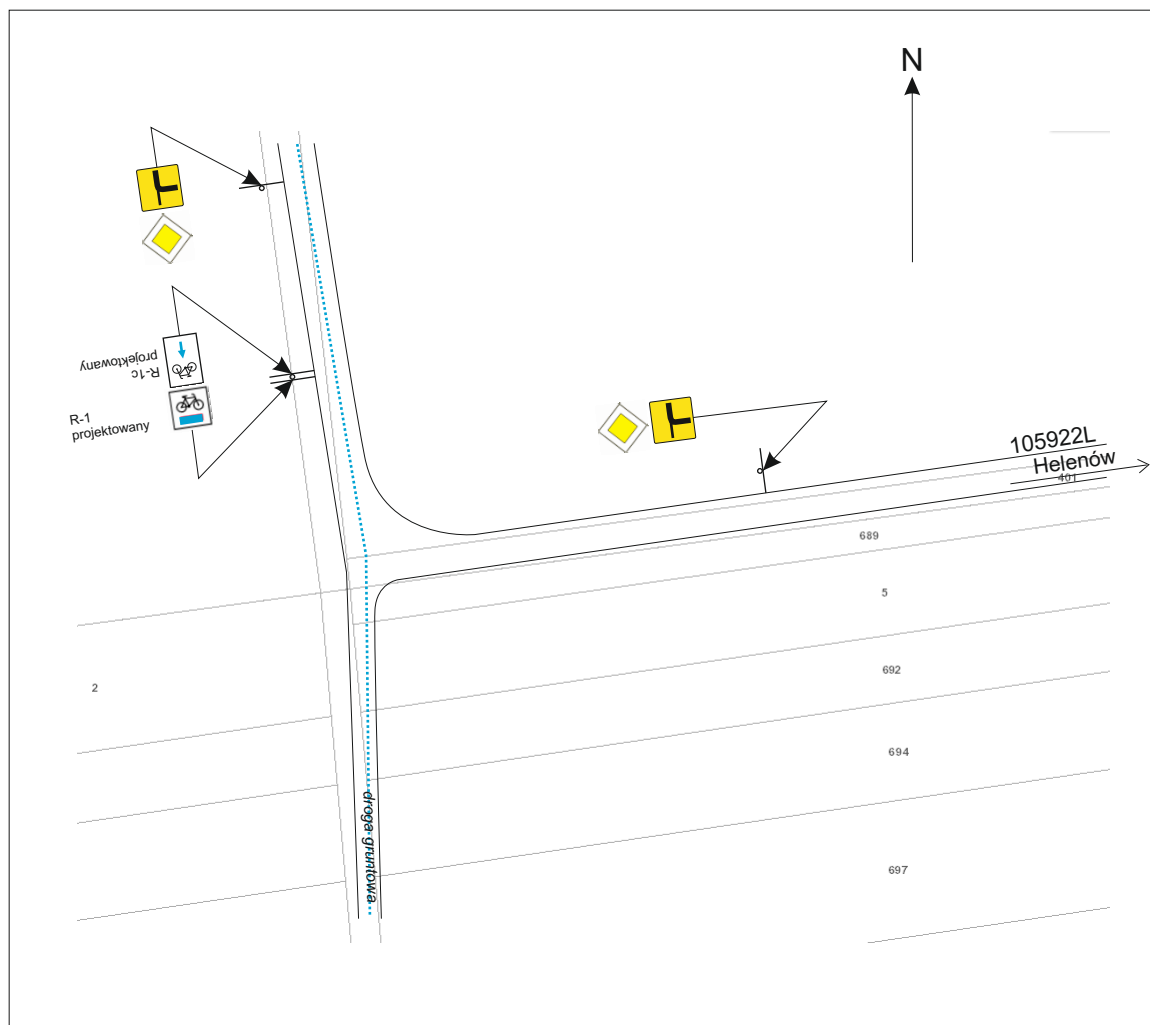
Plan sytuacyjny nr 16
Skala 1: 5000



Lokalizacja nowych znaków malowanych R-1m (6 szt.).

Plan sytuacyjny nr 17

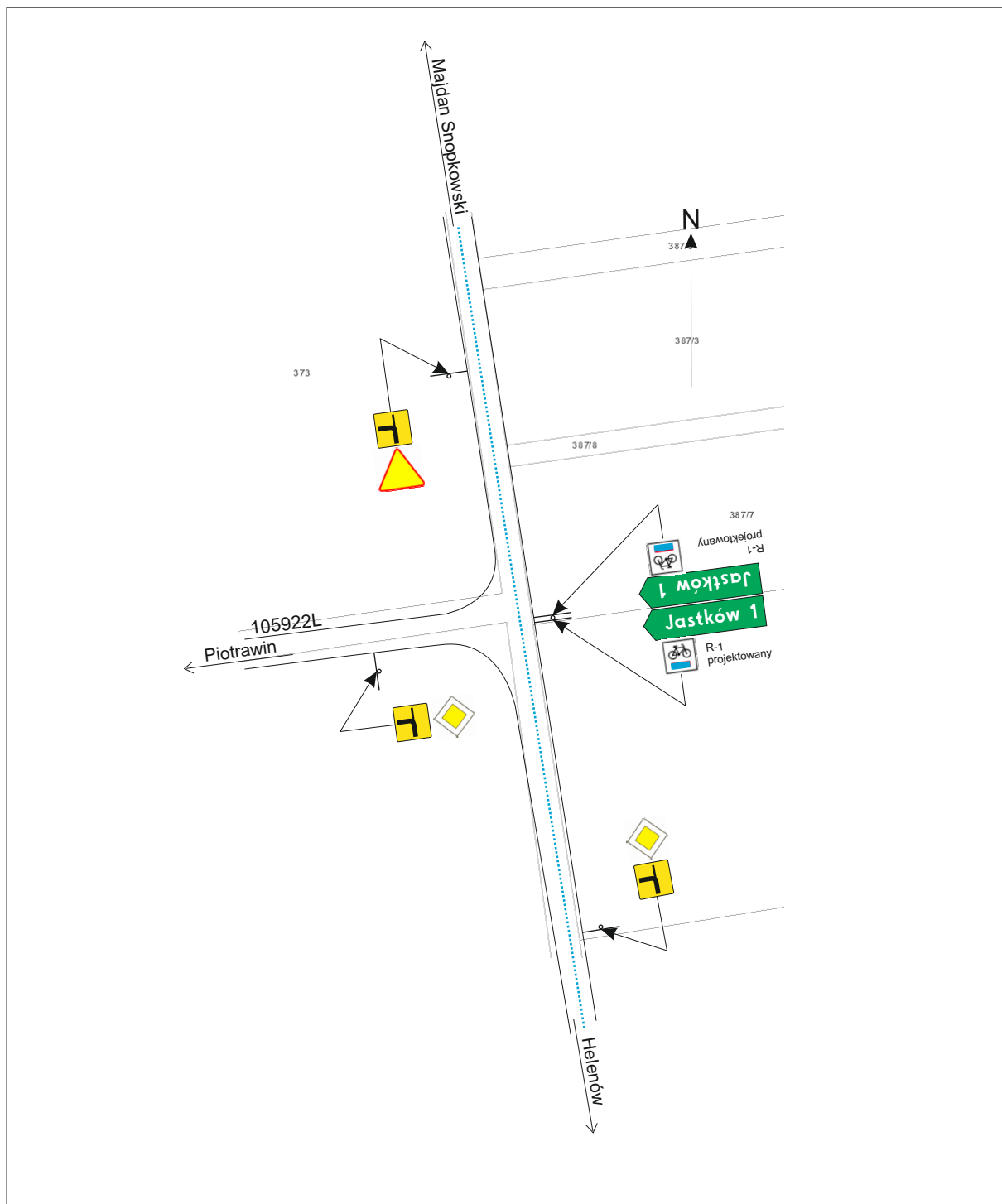
Skala 1: 1000



Lokalizacja nowych znaków drogowych R-1 (1 szt.), R-1c (1 szt.).
Droga 105922L.

Plan sytuacyjny nr 18

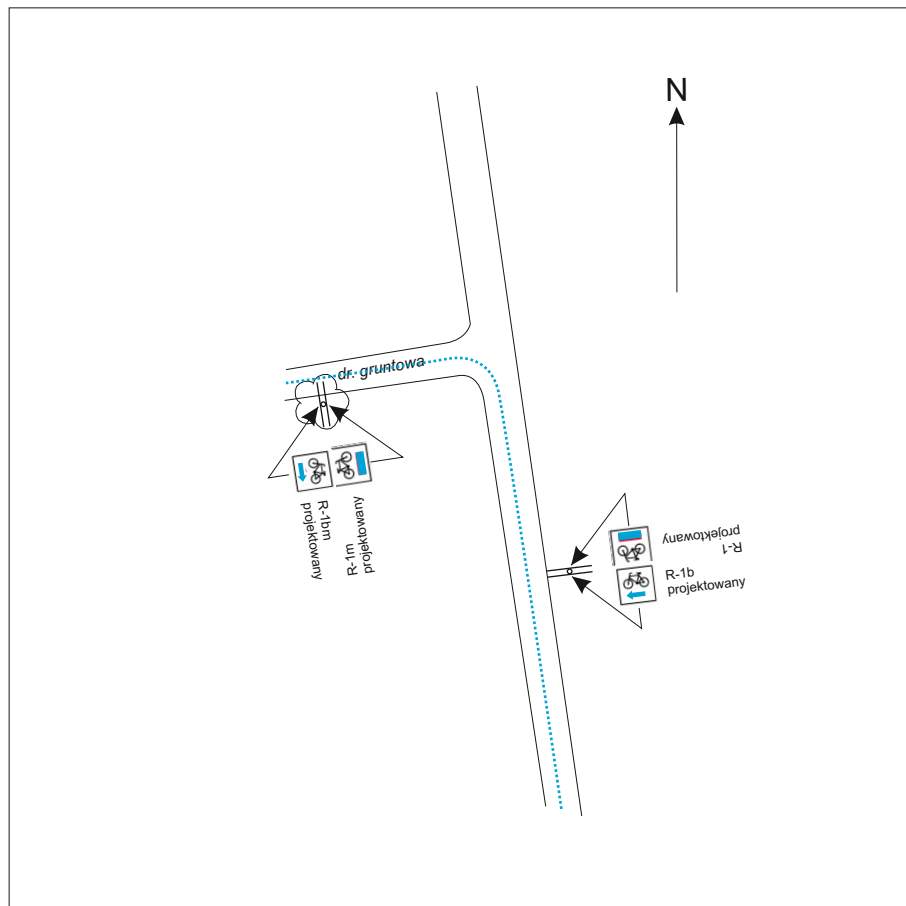
Skala 1: 1000



Lokalizacja nowych znaków drogowych R-1 (2 szt.).
Droga 2817L.

Plan sytuacyjny nr 19

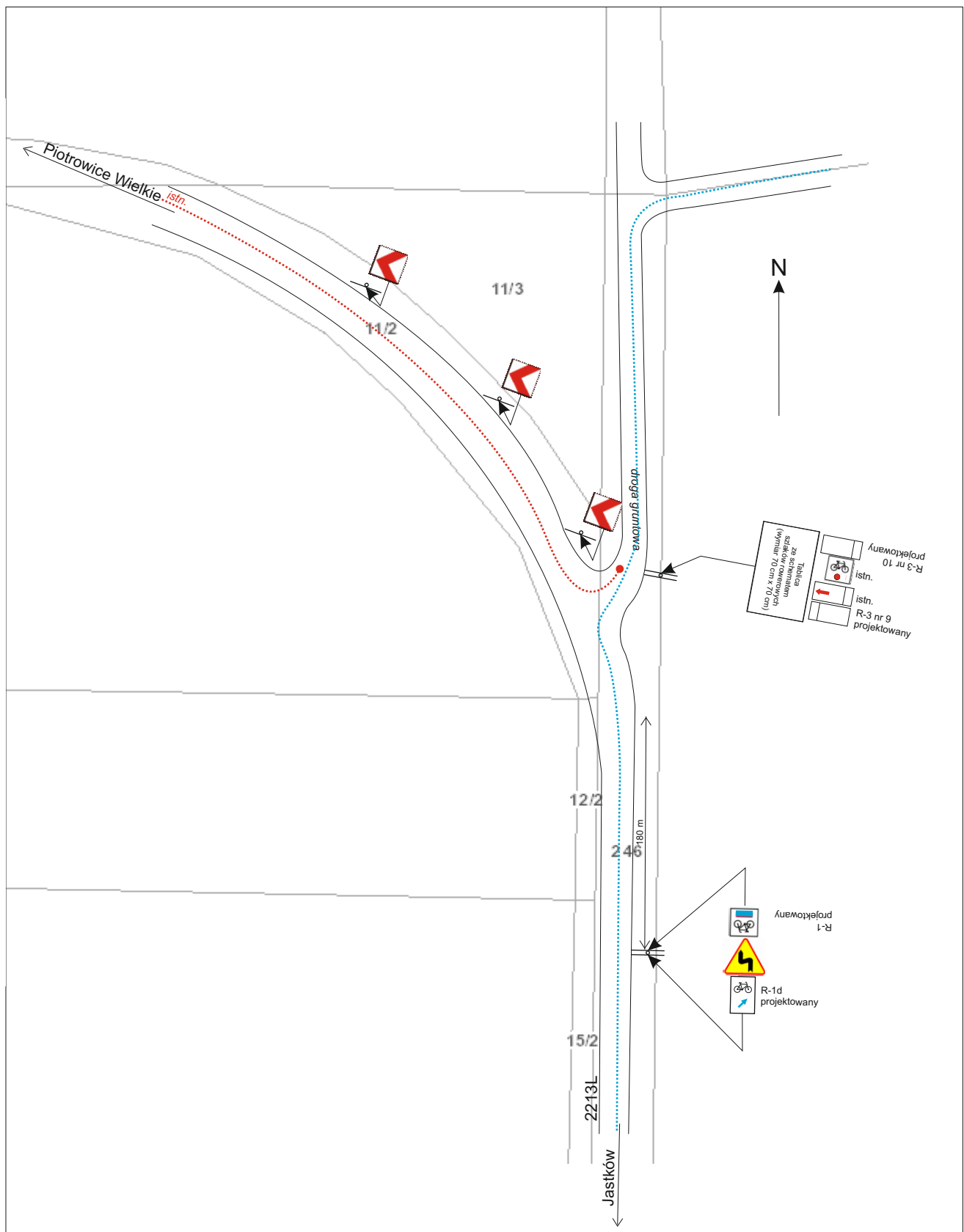
Skala 1: 1000



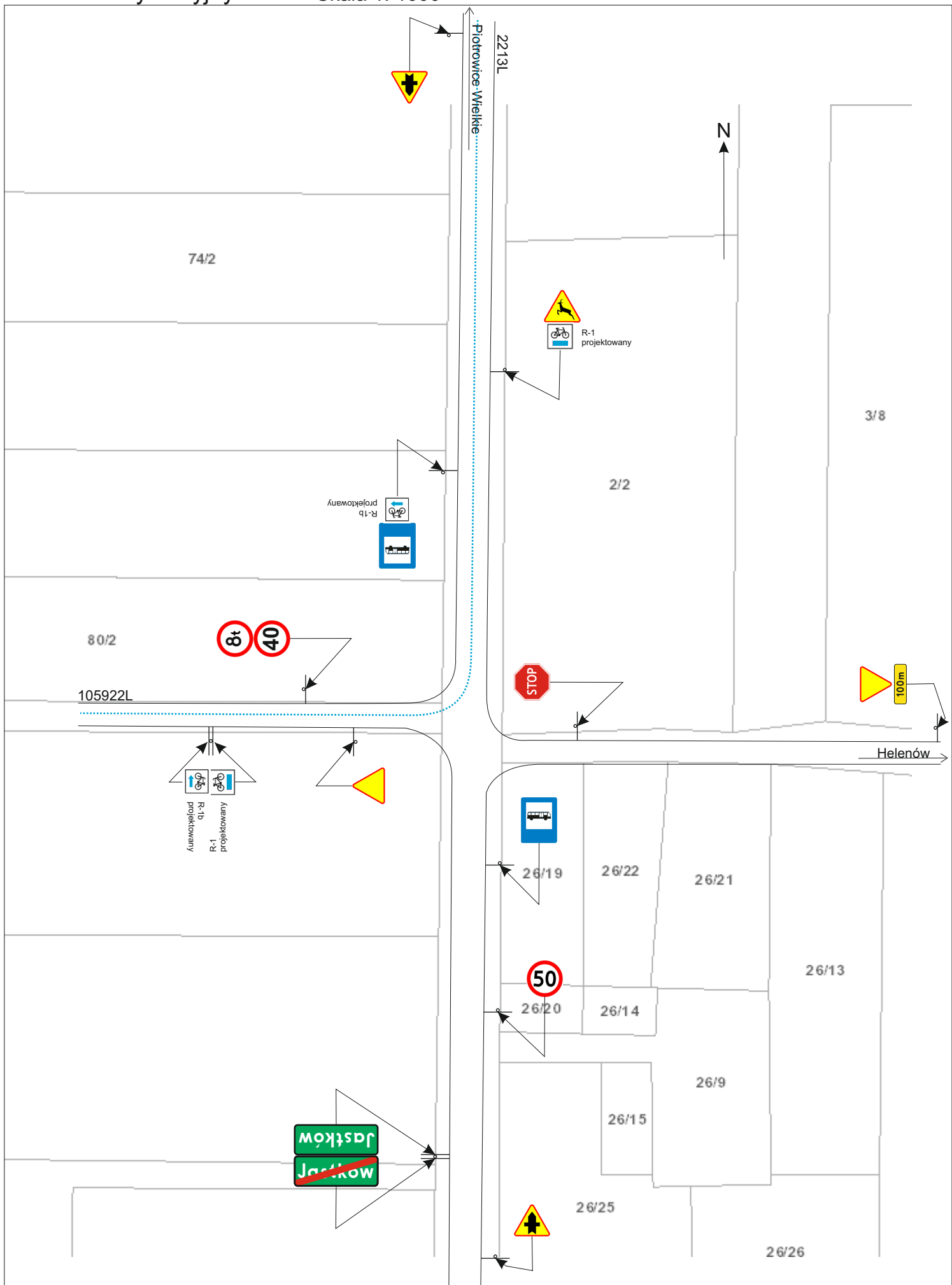
Lokalizacja nowych znaków drogowych R-1 (1 szt.),
R-1b lewo (1 szt.) oraz znaków
malowanych R-1m (1 szt.) i R-1bm prawo (1 szt.).

Plan sytuacyjny nr 20

Skala 1: 1000



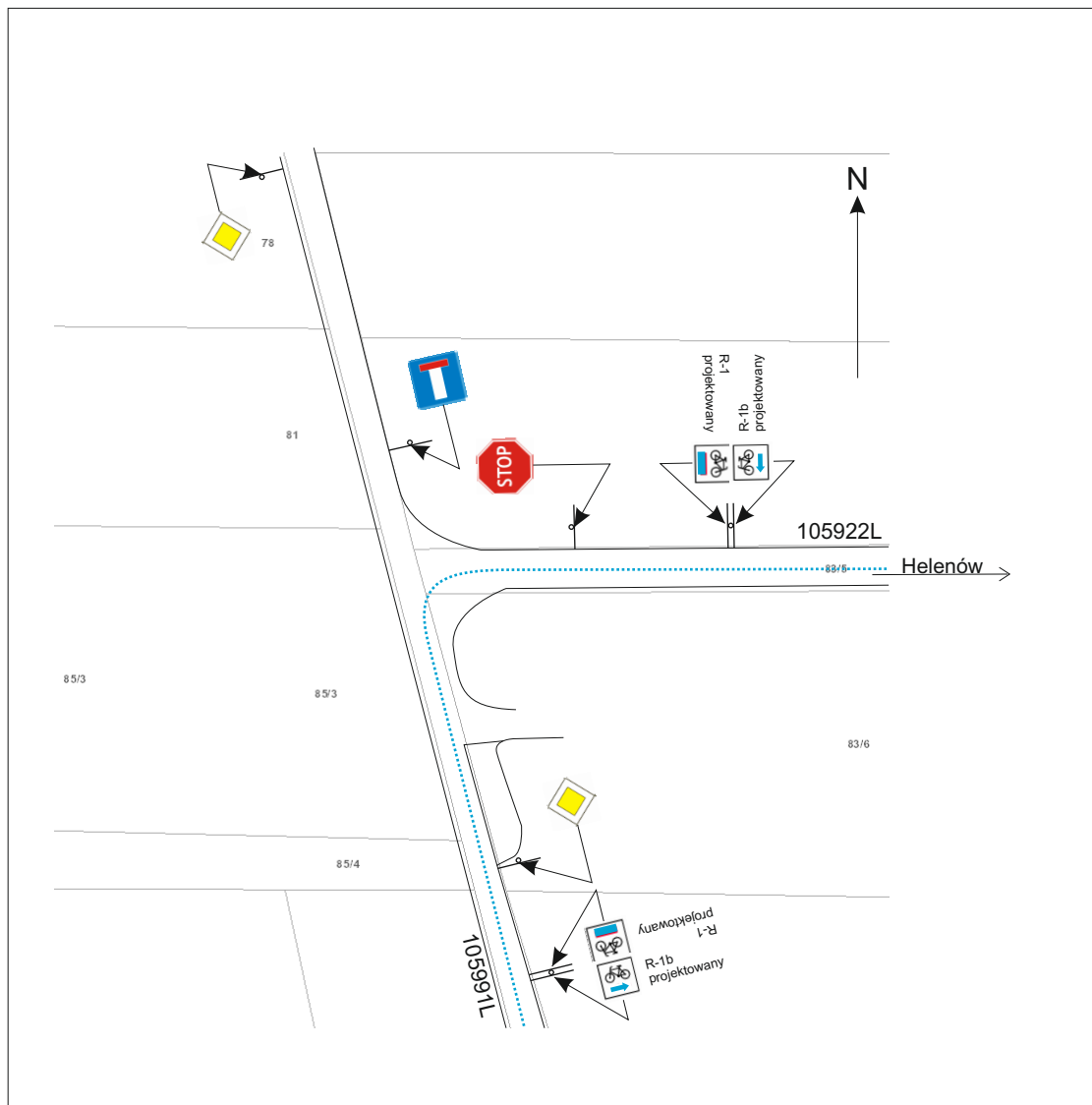
Lokalizacja nowych znaków drogowych R-1 (1 szt.), R-1d (1 szt.), R-3 (2 szt.), tablica z mapą szlaków.
Droga 2213L.



Lokalizacja nowych znaków drogowych R-1 (2 szt.), R-1b lewo (1 szt.), R-1b prawo (1 szt.).
Drogi 2213L i 105922L.

Plan sytuacyjny nr 22

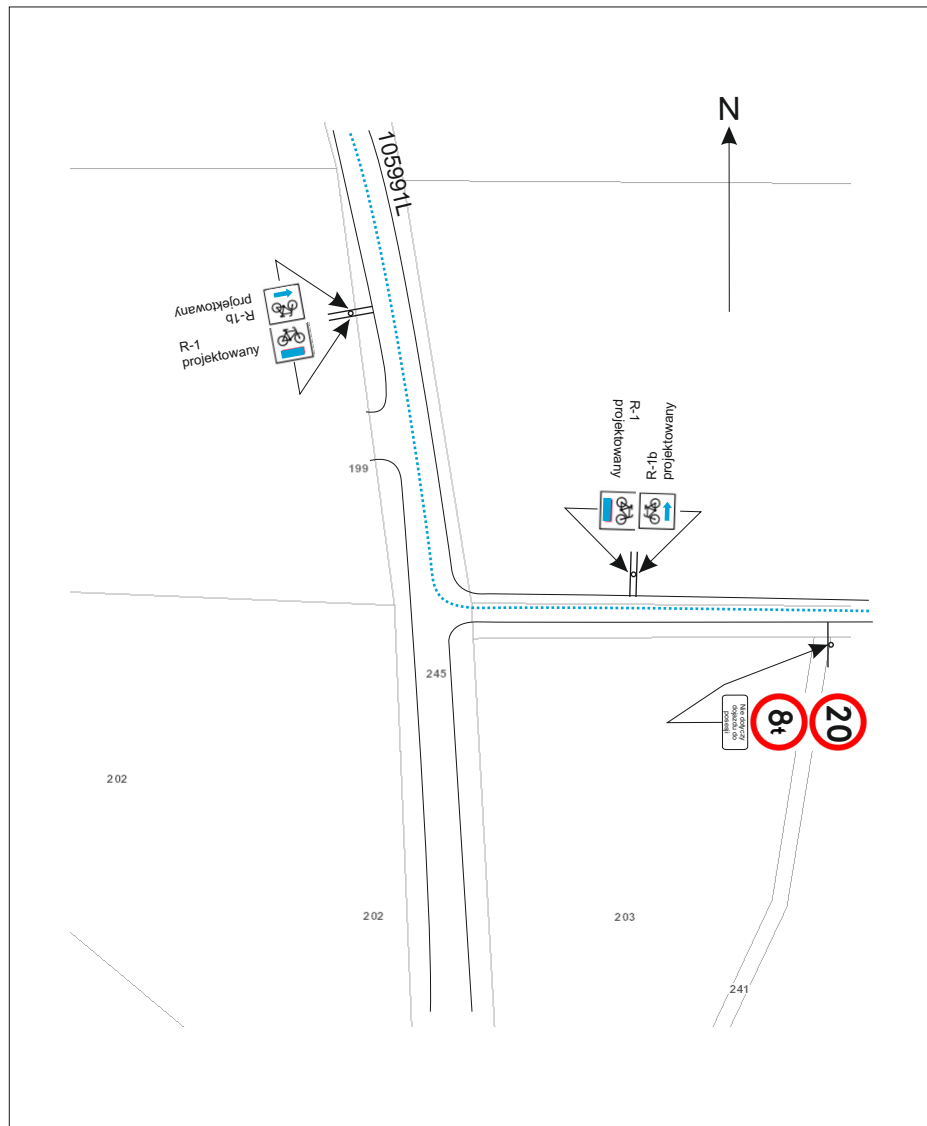
Skala 1: 1000



Lokalizacja nowych znaków drogowych R-1 (2 szt.), R-1b lewo (1 szt.), R-1b prawo (1 szt.).
Drogi 105991L i 105922L.

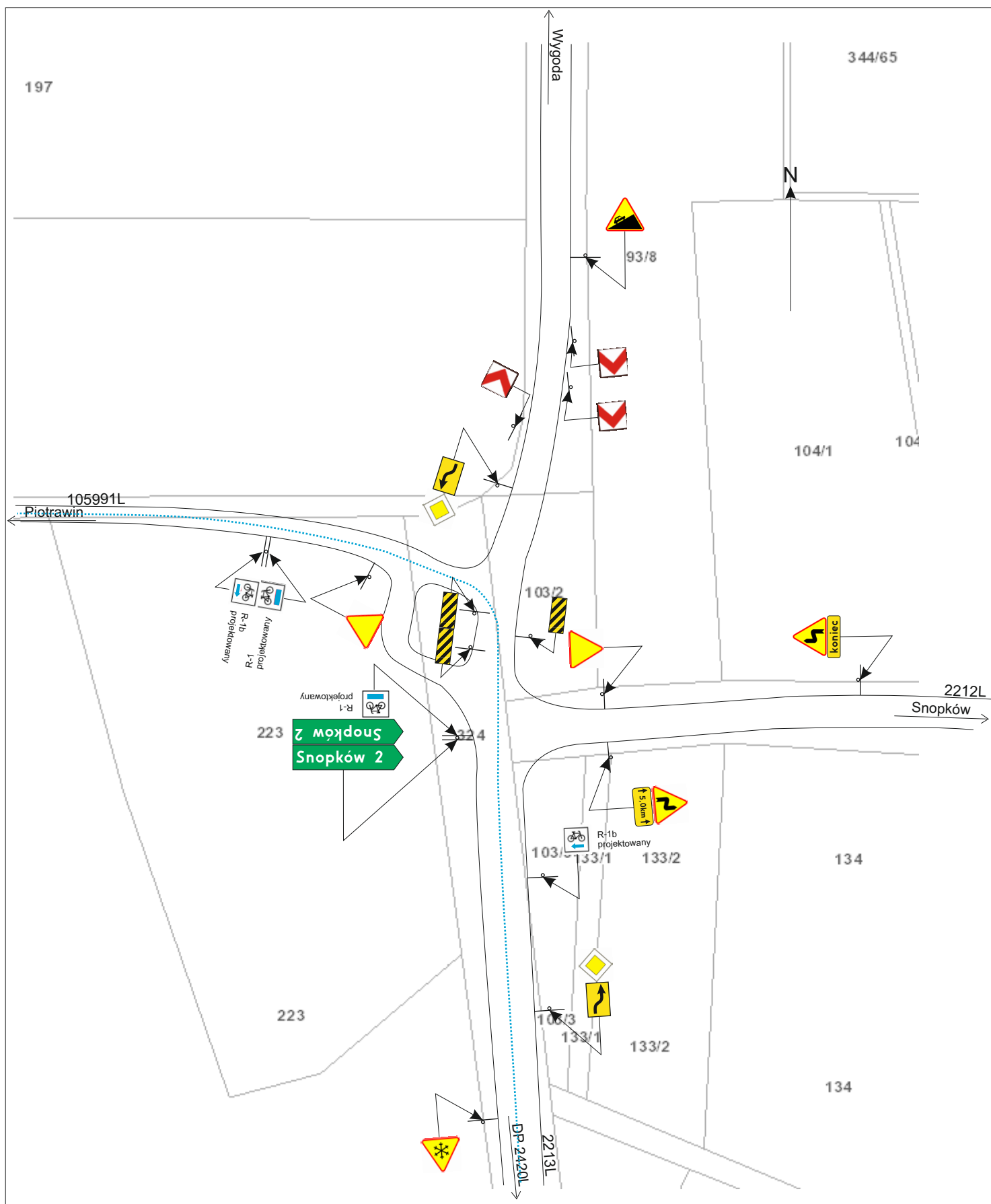
Plan sytuacyjny nr 23

Skala 1: 1000



Lokalizacja nowych znaków drogowych R-1 (2 szt.), R-1b lewo (1 szt.), R-1b prawo (1 szt.).
Droga 105991L.

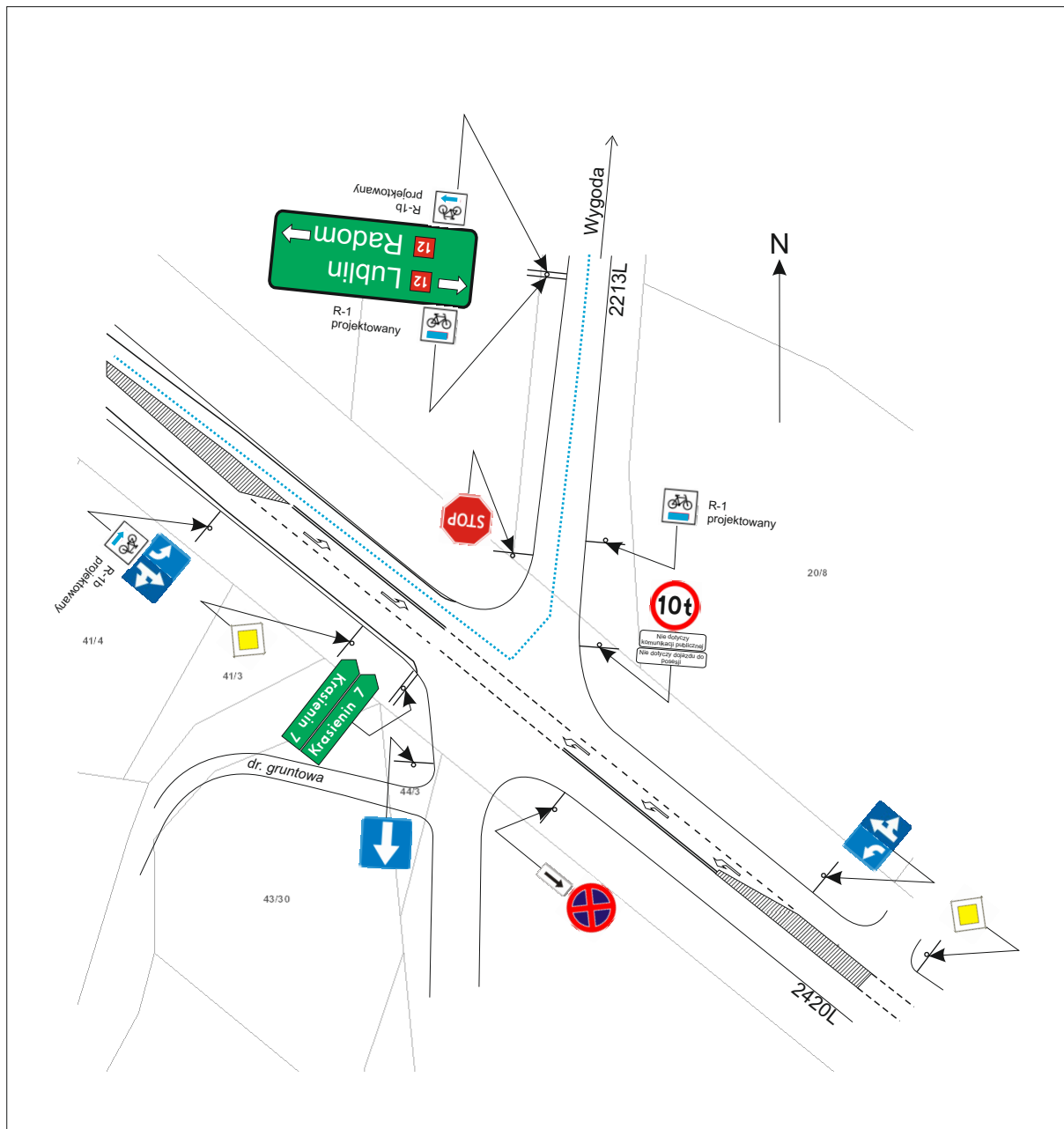
Skala 1: 1000



Lokalizacja nowych znaków drogowych R-1 (2 szt.), R-1b lewo (1 szt.), R-1b prawo (1 szt.).
Drogi 2213L i 105991L.

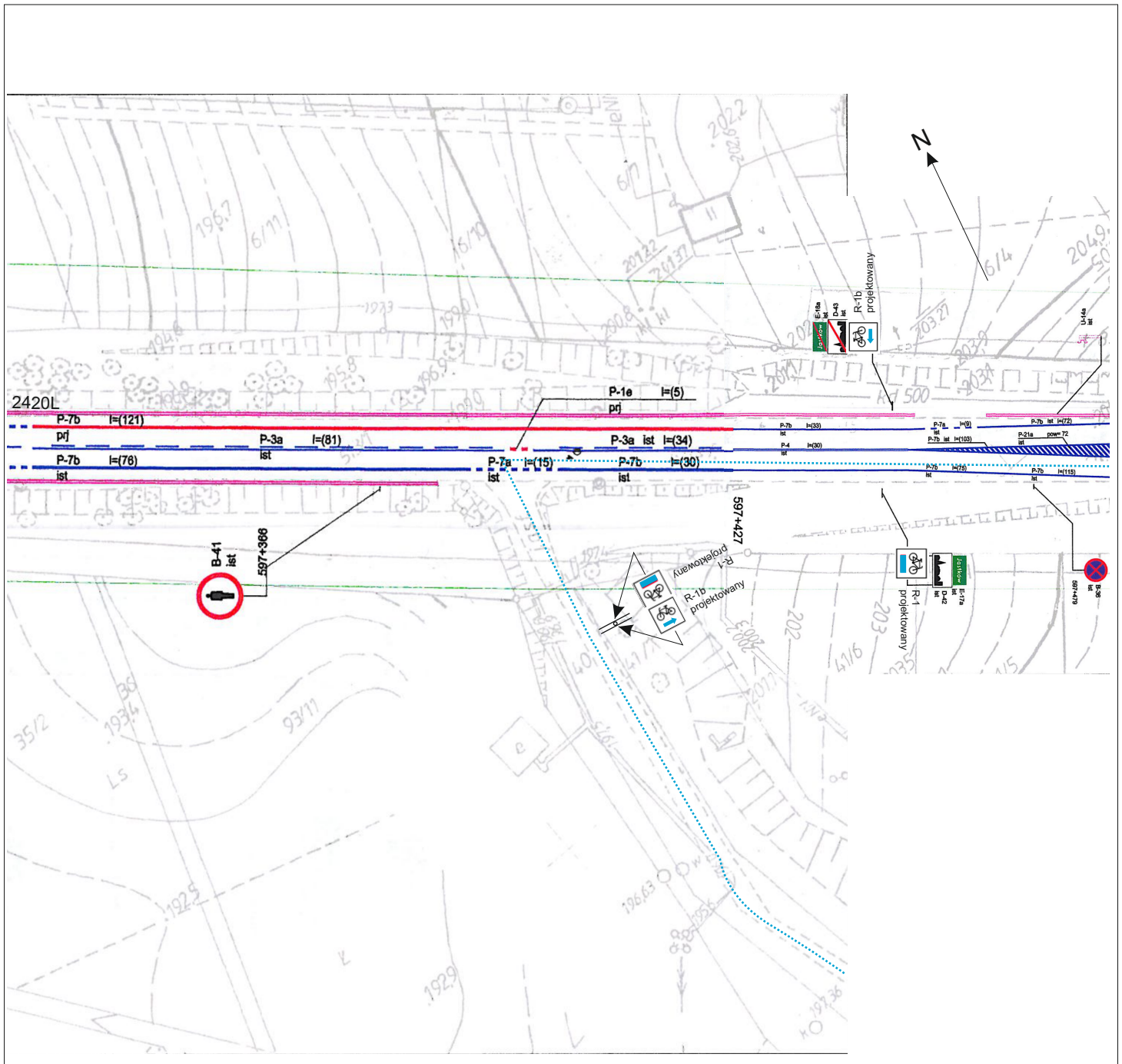
Plan sytuacyjny nr 25

Skala 1: 1000



Lokalizacja nowych znaków drogowych R-1 (2 szt.), R-1b lewo (1 szt.), R-1b prawo (1 szt.).
Drogi 2213L i 2420L.

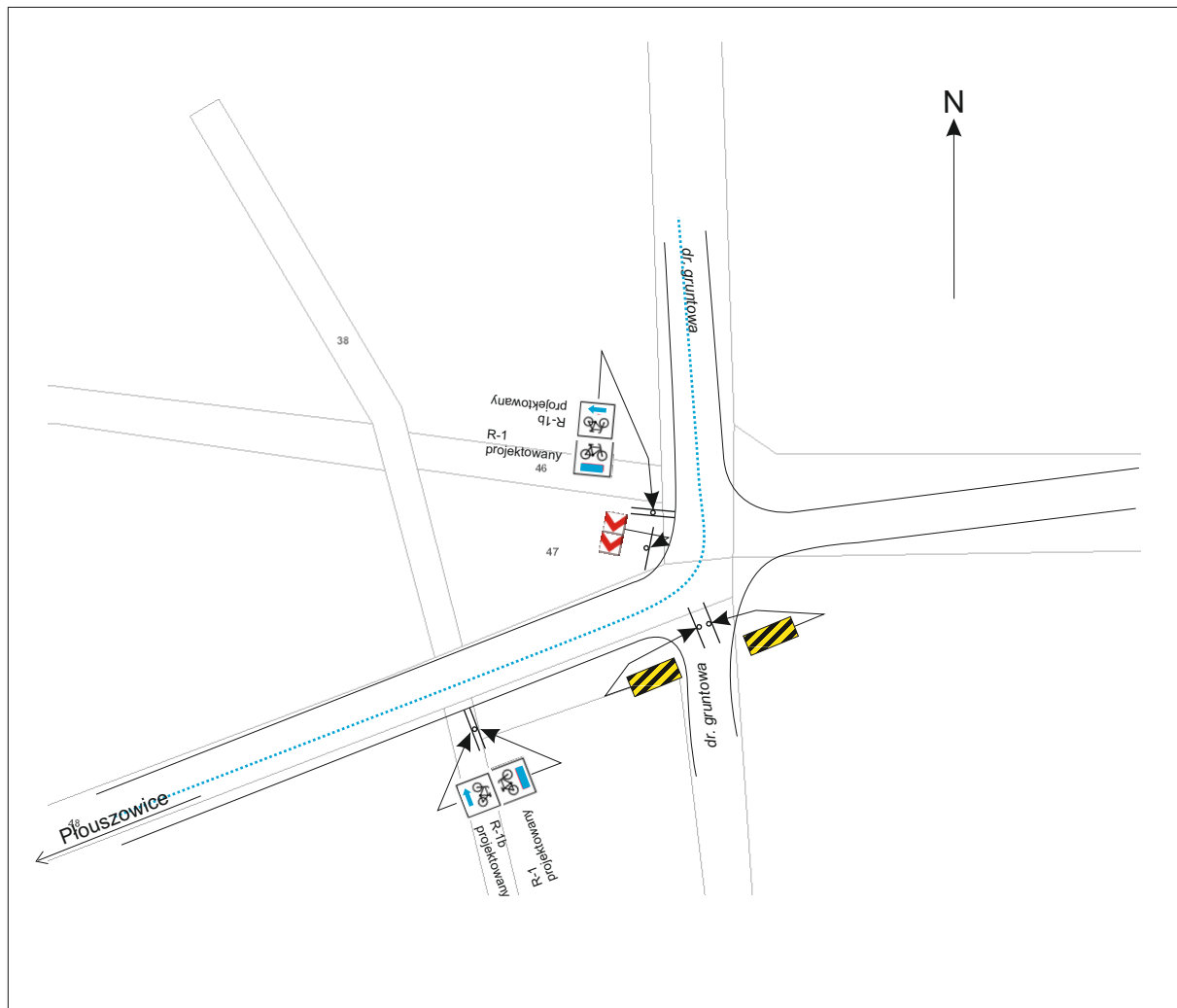
Skala 1: 1000



Lokalizacja nowych znaków drogowych R-1 (2 szt.), R-1b lewo (1 szt.), R-1b prawo (1 szt.).
Droga 2420L.

Plan sytuacyjny nr 26

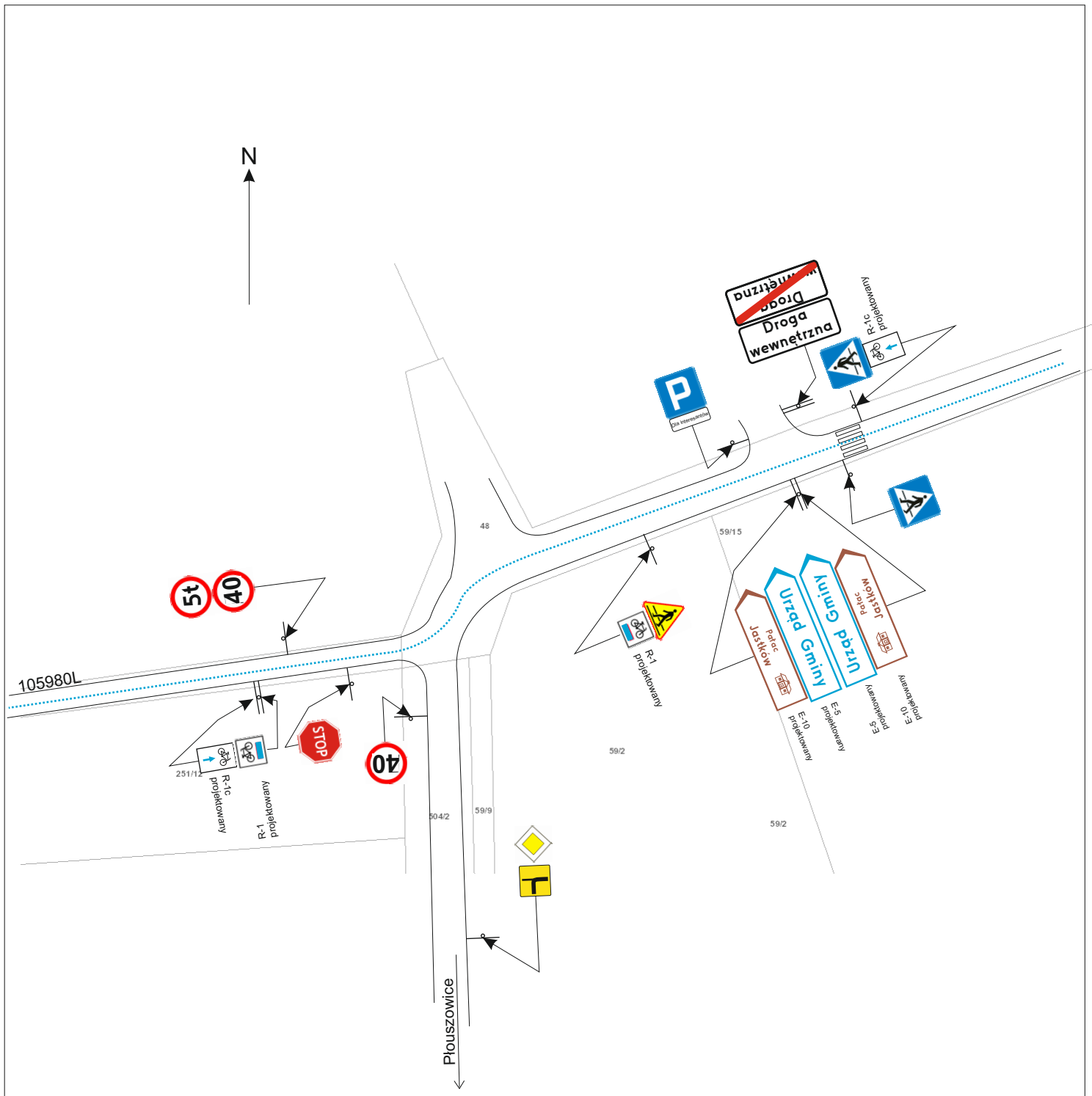
Skala 1: 1000



Lokalizacja nowych znaków drogowych R-1 (2 szt.), R-1b lewo (1 szt.), R-1b prawo (1 szt.).
Droga gminna.

Plan sytuacyjny nr 27

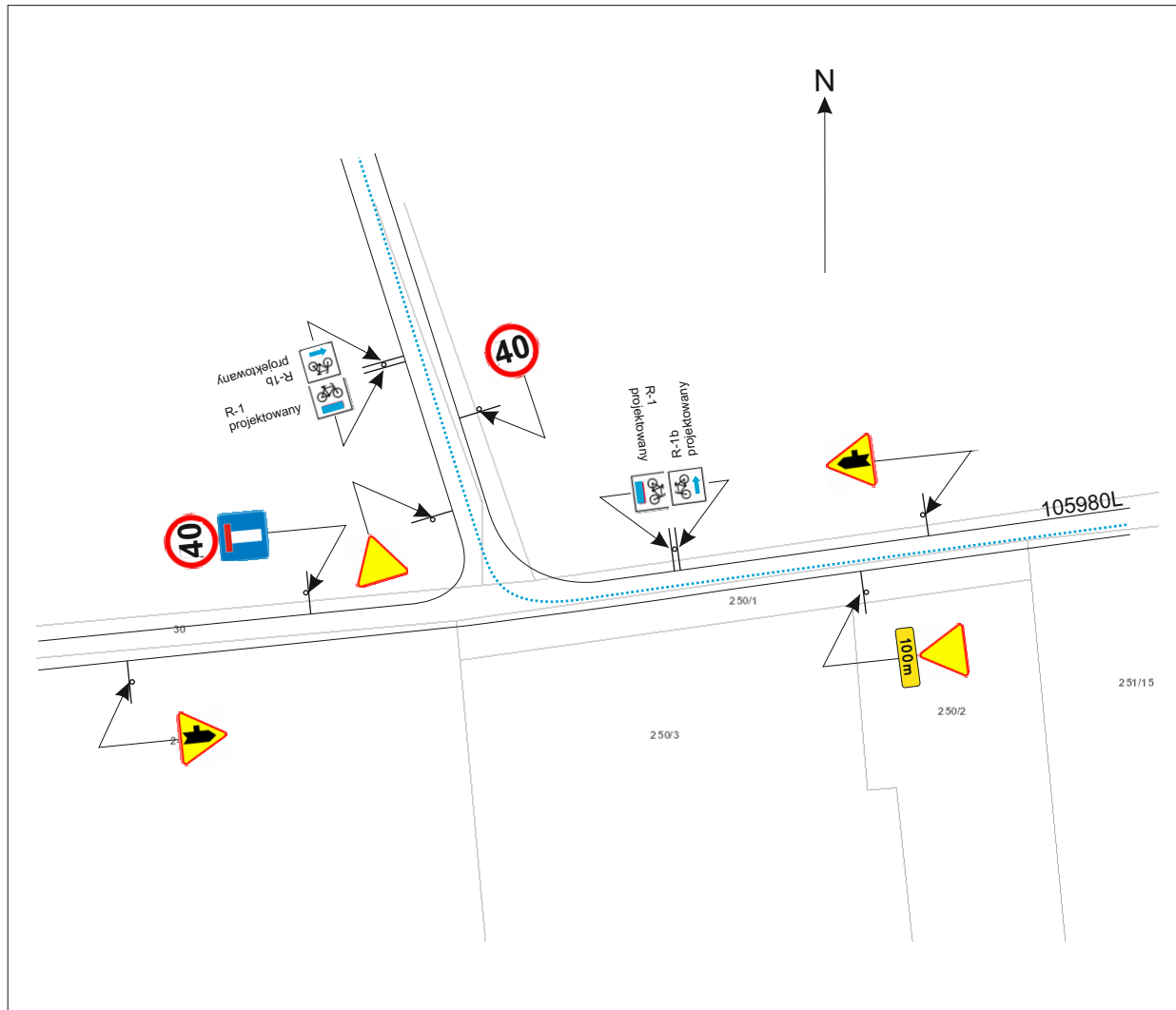
Skala 1: 1000



Lokalizacja nowych znaków drogowych R-1 (2 szt.), R-1c (2 szt.), E-5 (2 szt.), E-10 (2 szt.).
Droga 105980L.

Plan sytuacyjny nr 28

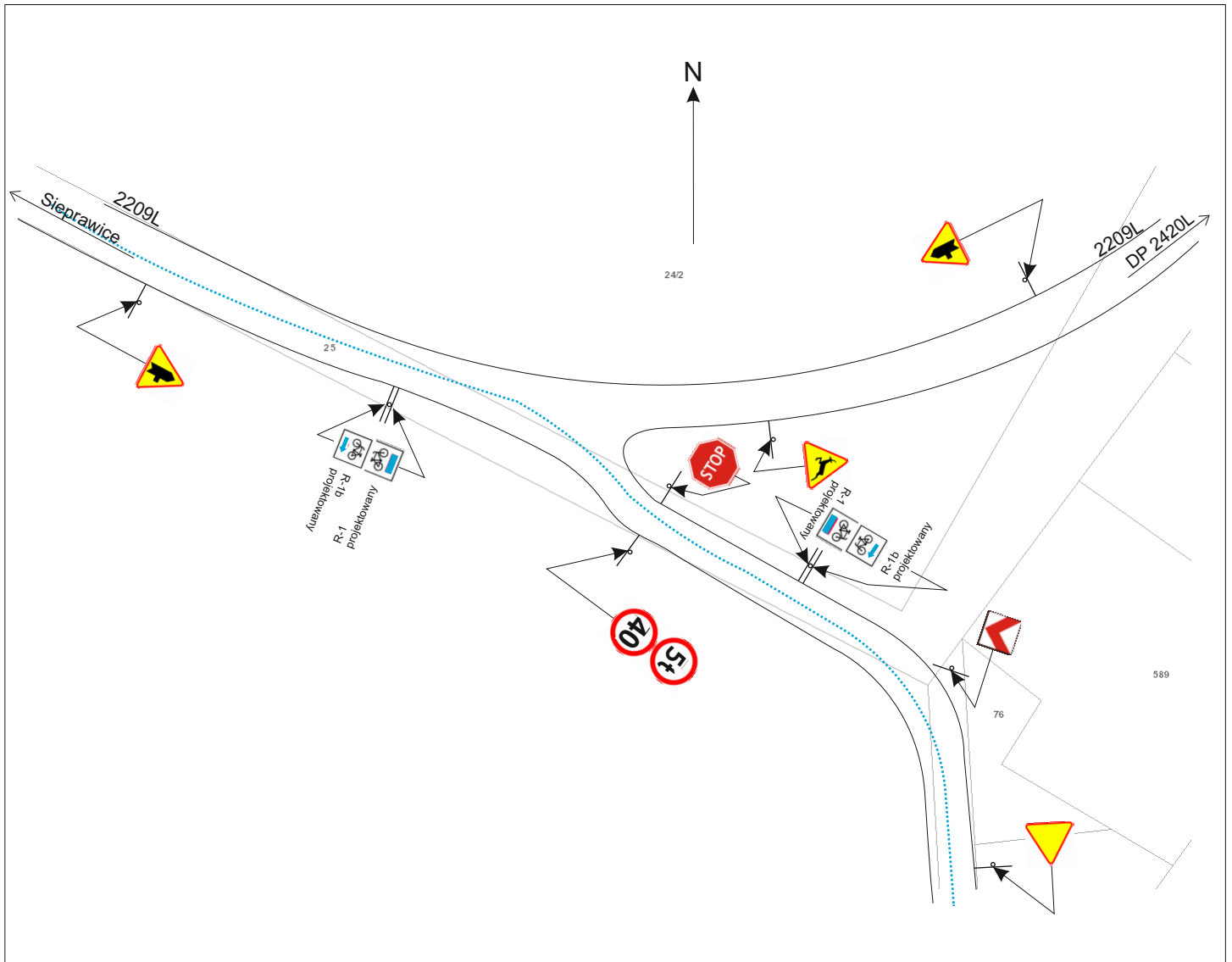
Skala 1: 1000



Lokalizacja nowych znaków drogowych R-1 (2 szt.), R-1b lewo (1 szt.), R-1b prawo (1 szt.).
Droga 105980L.

Plan sytuacyjny nr 29

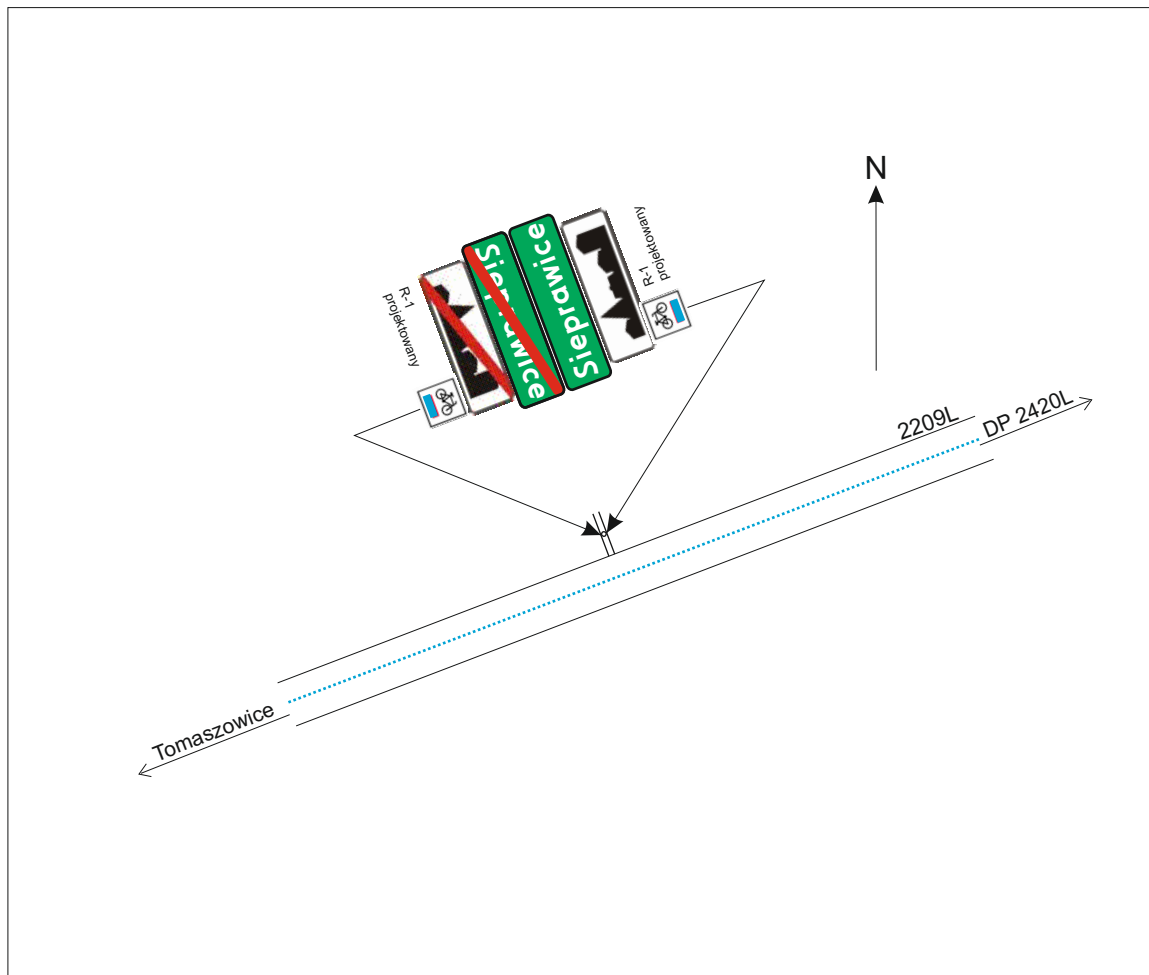
Skala 1: 1000



Lokalizacja nowych znaków drogowych R-1 (2 szt.), R-1b lewo (1 szt.), R-1b prawo (1 szt.).
Droga 2209L.

Plan sytuacyjny nr 30

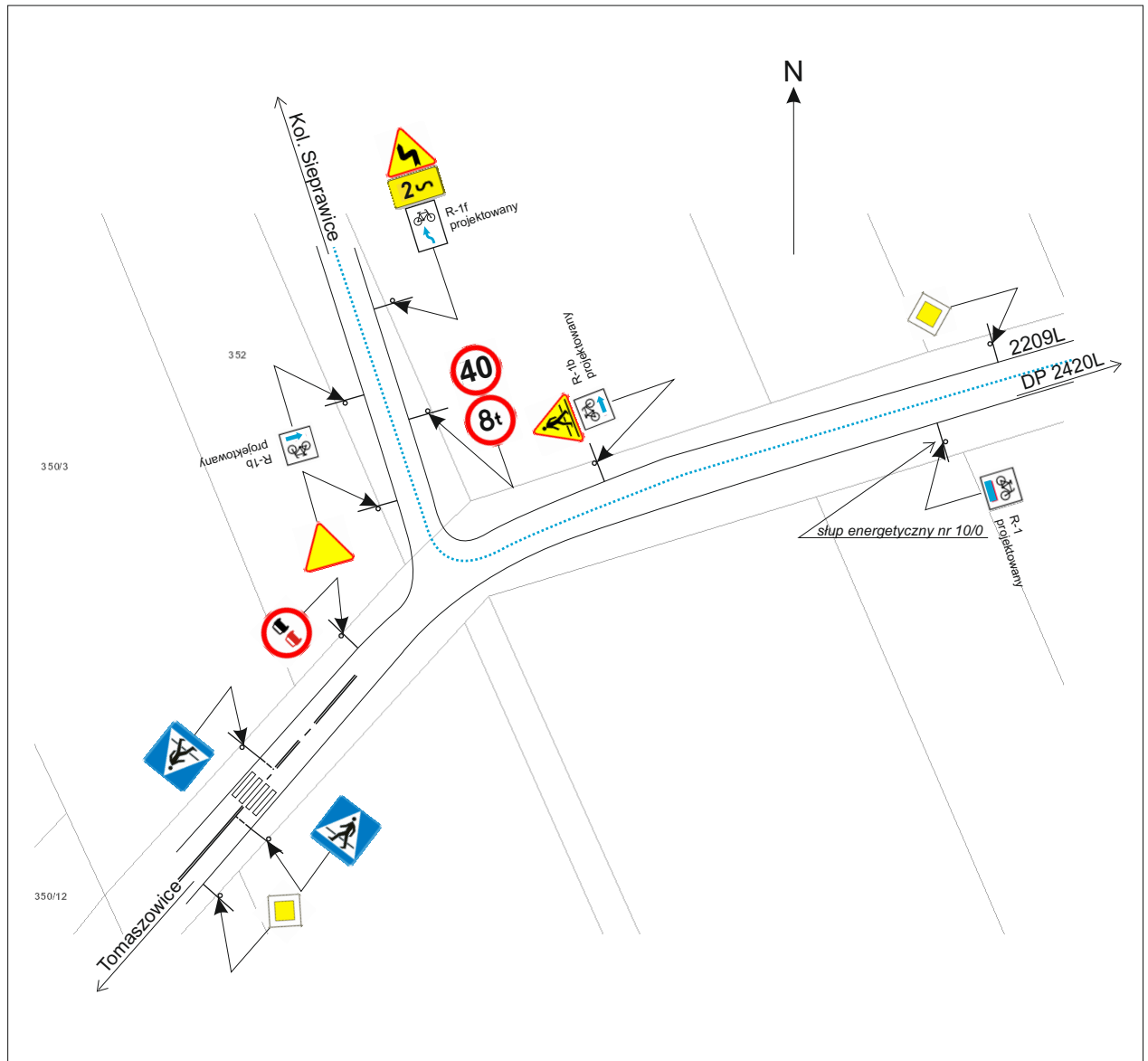
Skala 1: 1000



Lokalizacja nowych znaków drogowych R-1 (2 szt.).
Droga 2209L.

Plan sytuacyjny nr 31

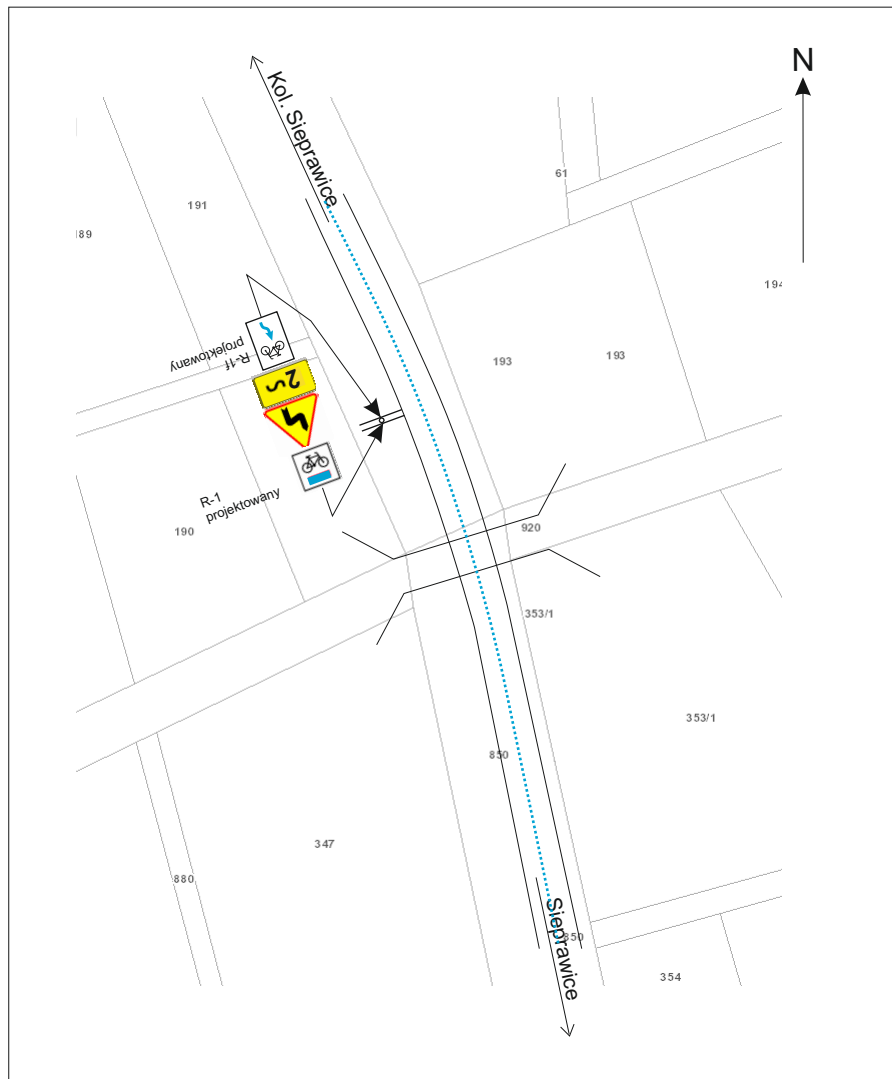
Skala 1: 1000



Lokalizacja nowych znaków drogowych R-1 (1 szt.), R-1b lewo (1 szt.), R-1b prawo (1 szt.), R-1f (1 szt.).
Droga 2209L.

Plan sytuacyjny nr 32

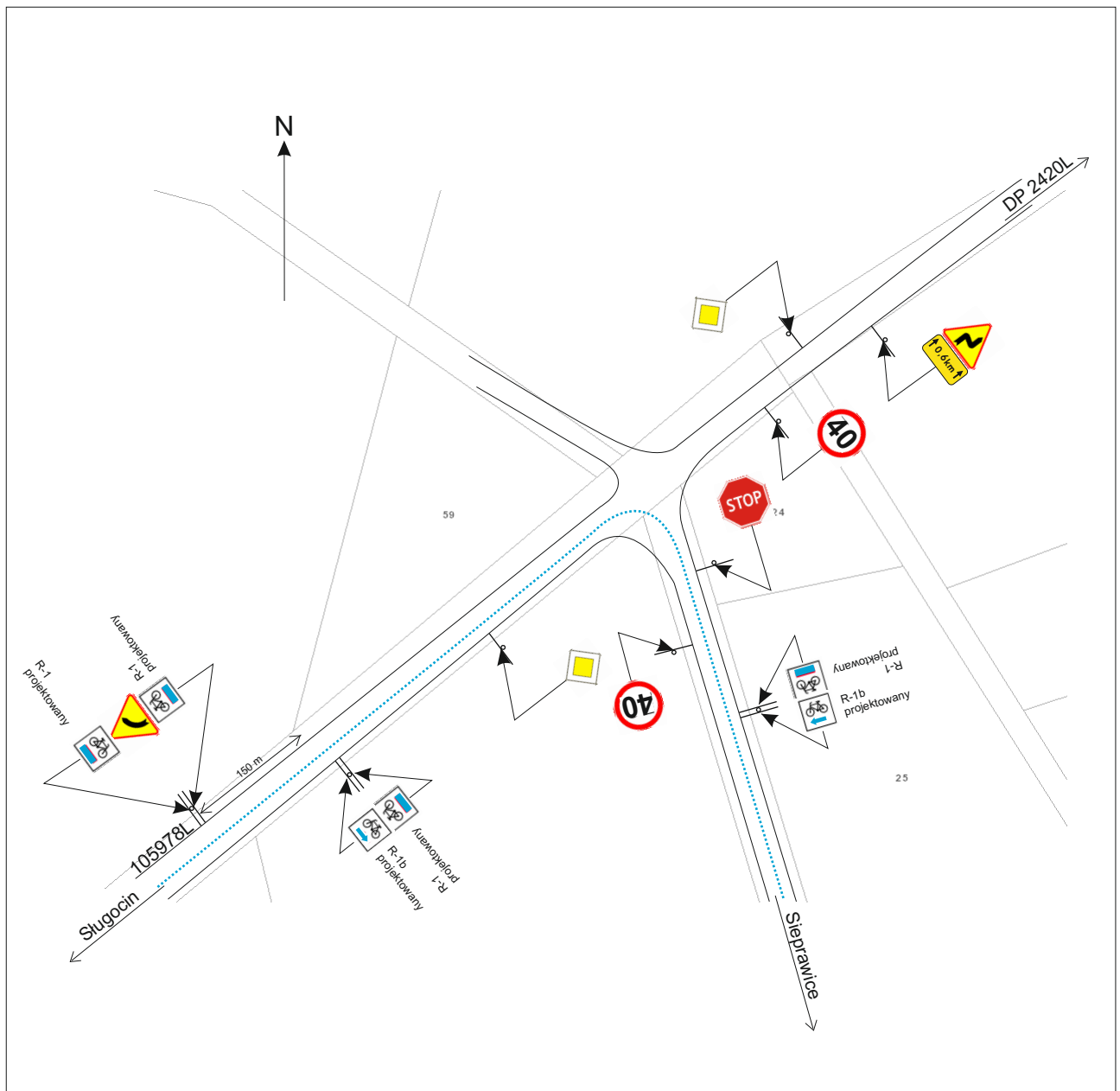
Skala 1: 1000



Lokalizacja nowych znaków drogowych R-1 (1 szt.), R-1f (1 szt.).

Plan sytuacyjny nr 33

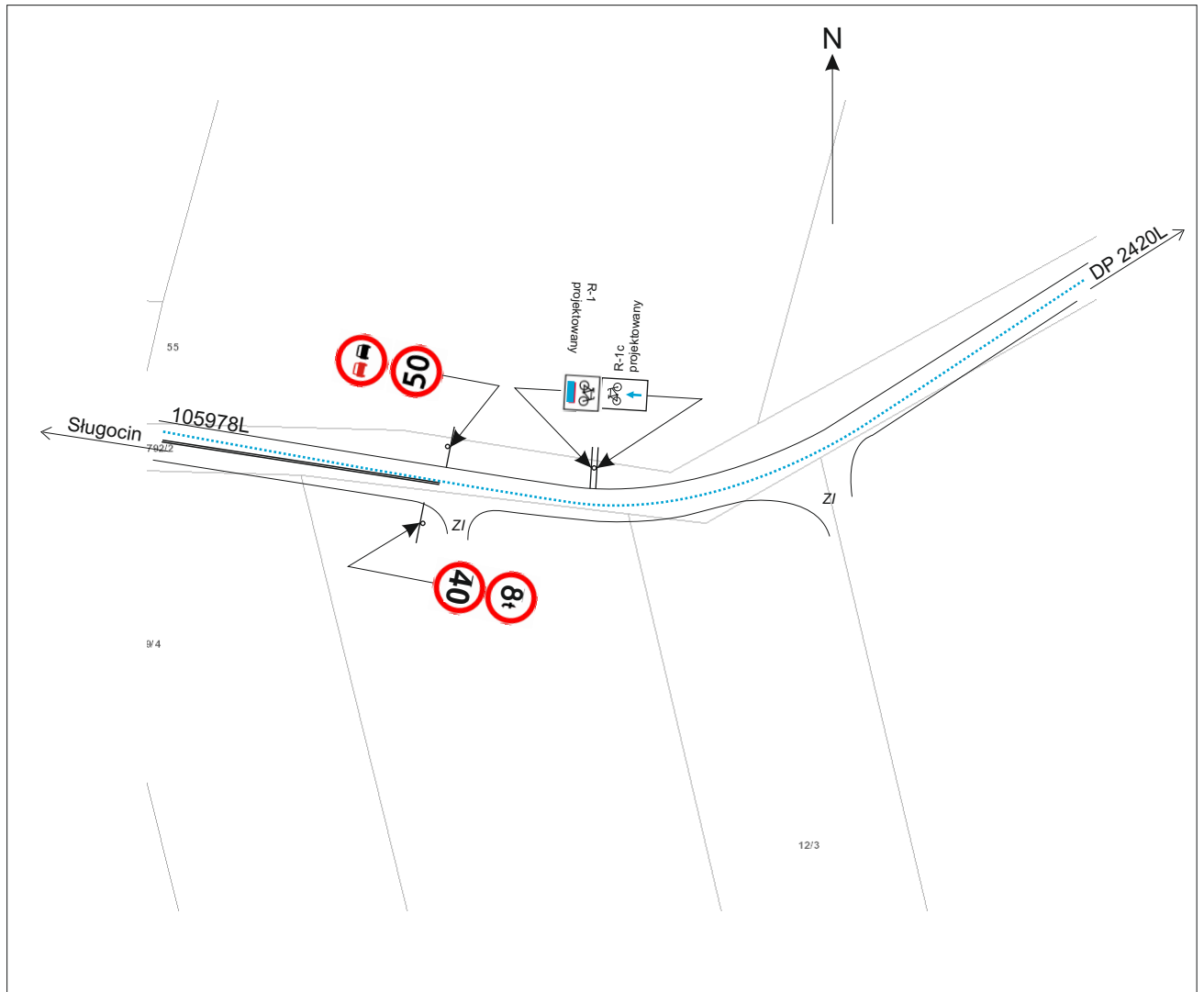
Skala 1: 1000



Lokalizacja nowych znaków drogowych R-1 (4 szt.), R-1b lewo (1 szt.),
R-1b prawo (1 szt.).
Droga 105978L.

Plan sytuacyjny nr 34

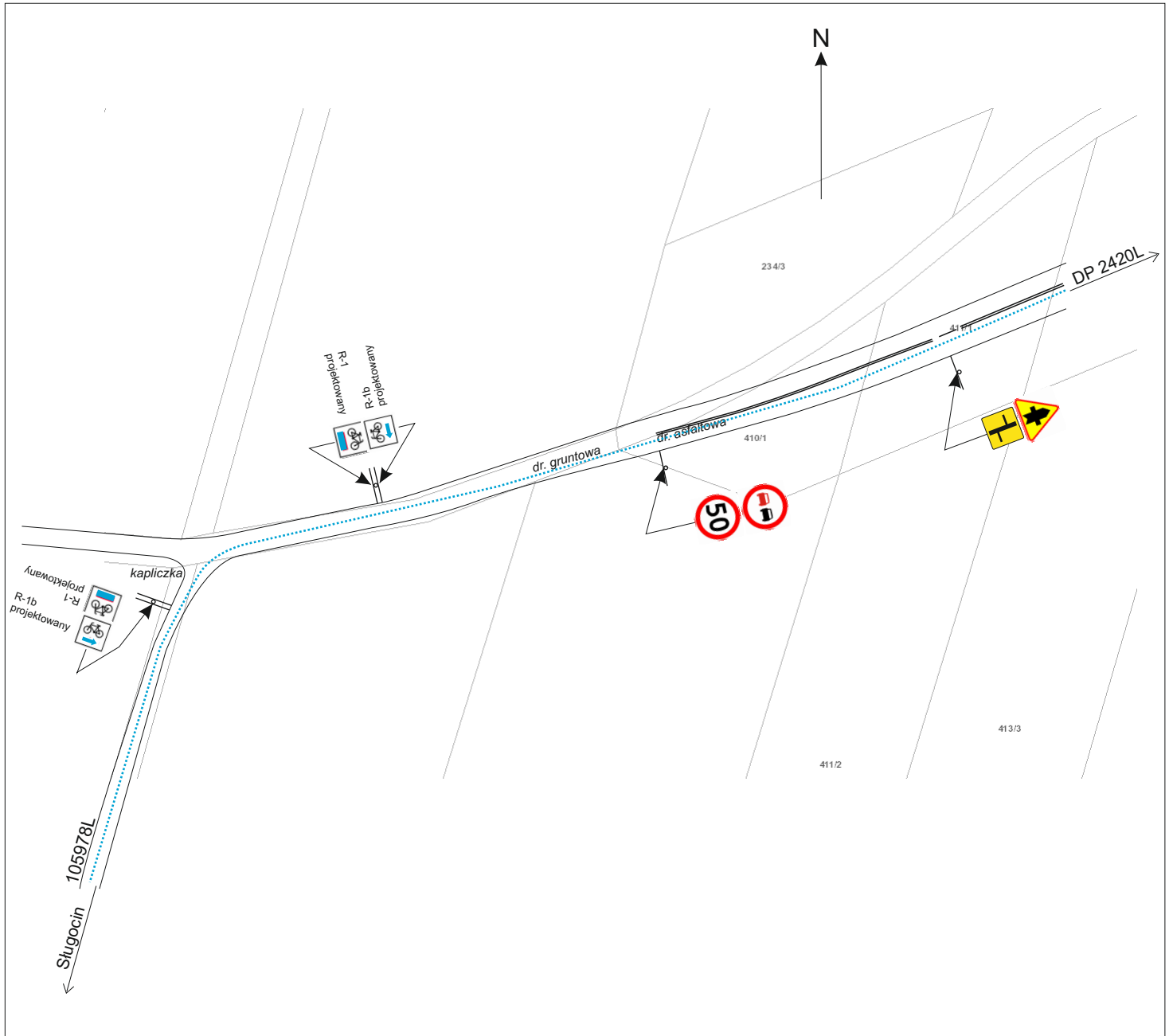
Skala 1: 1000



Lokalizacja nowych znaków drogowych R-1 (1 szt.), R-1c (1 szt.).
Droga 105978L.

Plan sytuacyjny nr 35

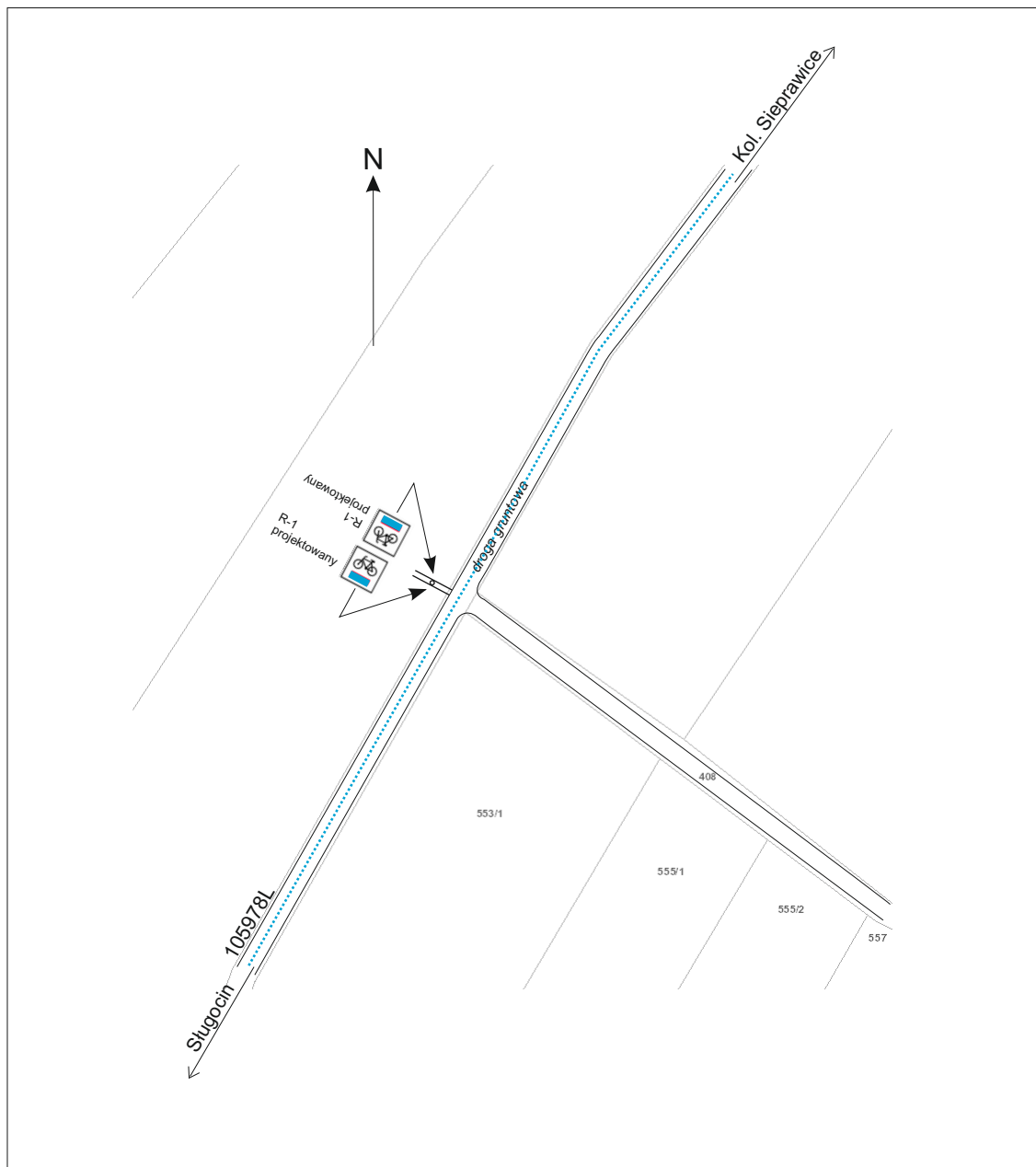
Skala 1: 1000



Lokalizacja nowych znaków drogowych R-1 (2 szt.), R-1b lewo (1 szt.),
R-1b prawo (1 szt.).
Droga 105978L.

Plan sytuacyjny nr 36

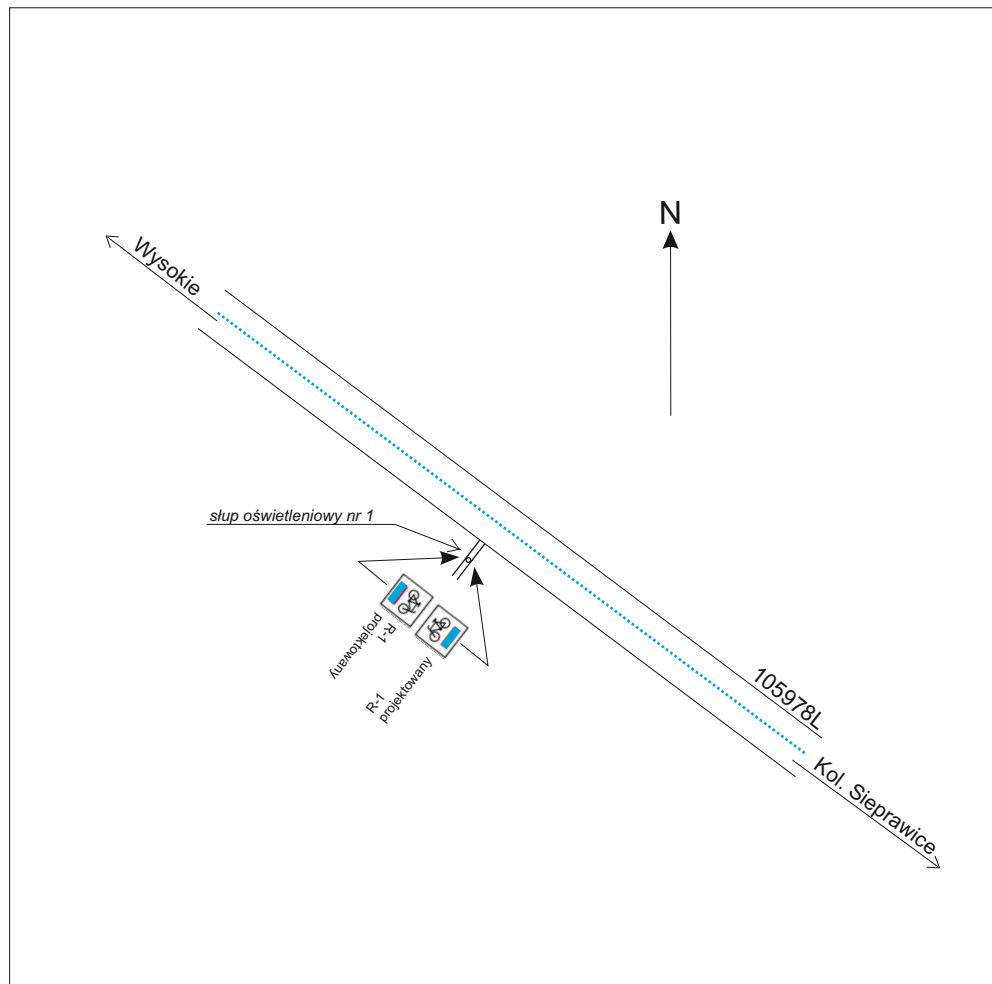
Skala 1: 1000



Lokalizacja nowych znaków drogowych R-1 (2 szt.).
Droga 105978L.

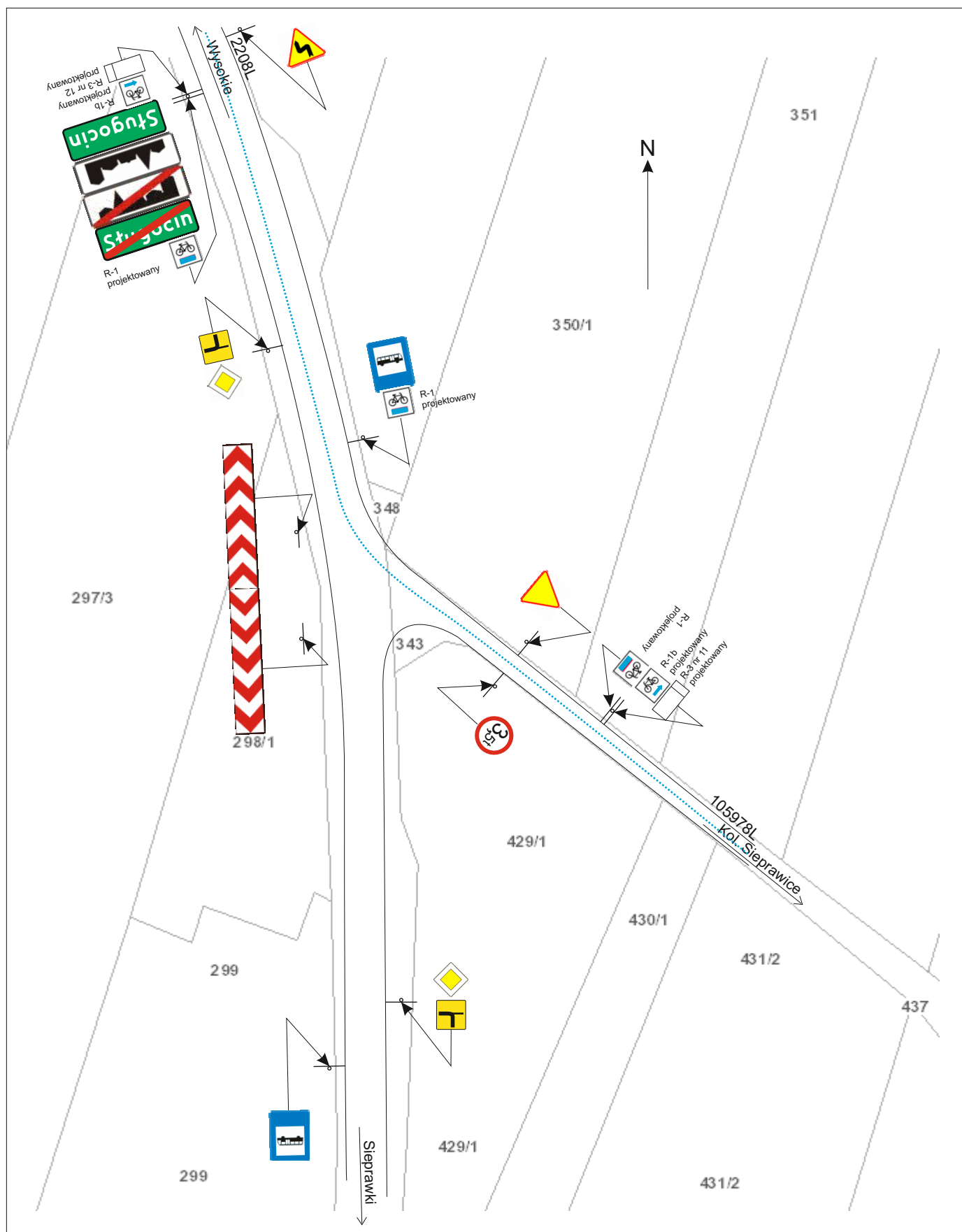
Plan sytuacyjny nr 37

Skala 1: 1000

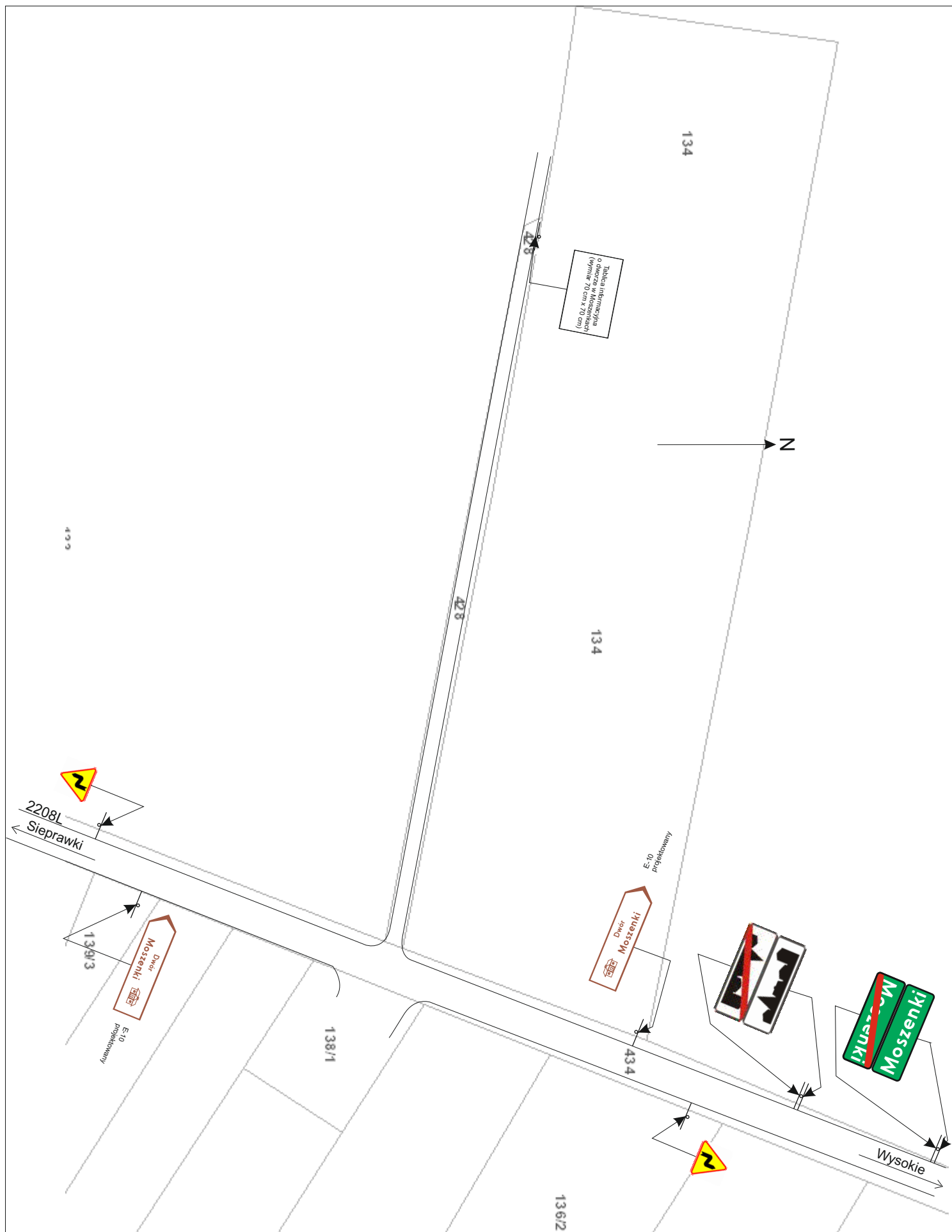


Lokalizacja nowych znaków drogowych R-1 (2 szt.).
Droga 105978L.

Plan sytuacyjny nr 38
Skala 1: 1000

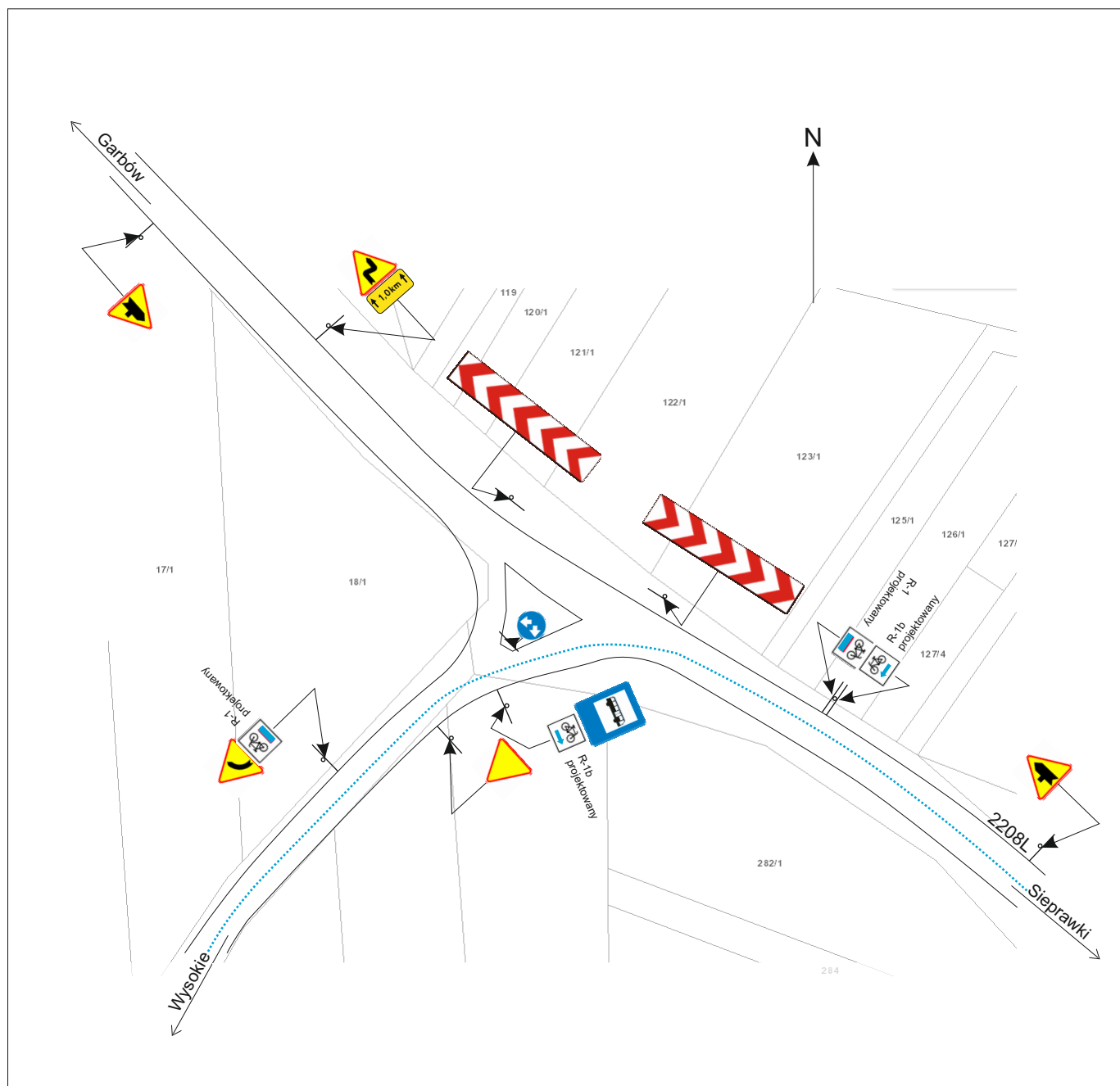


Lokalizacja nowych znaków drogowych R-1 (2 szt.), R-1b lewo (1 szt.), R-1b prawo (1 szt.), R-3 (2 szt.).
Drogi 2208L i 105978L.



Lokalizacja nowych znaków drogowych E-10 (2 szt.) i tablicy informacyjnej (1 szt.) Droga 2208L.

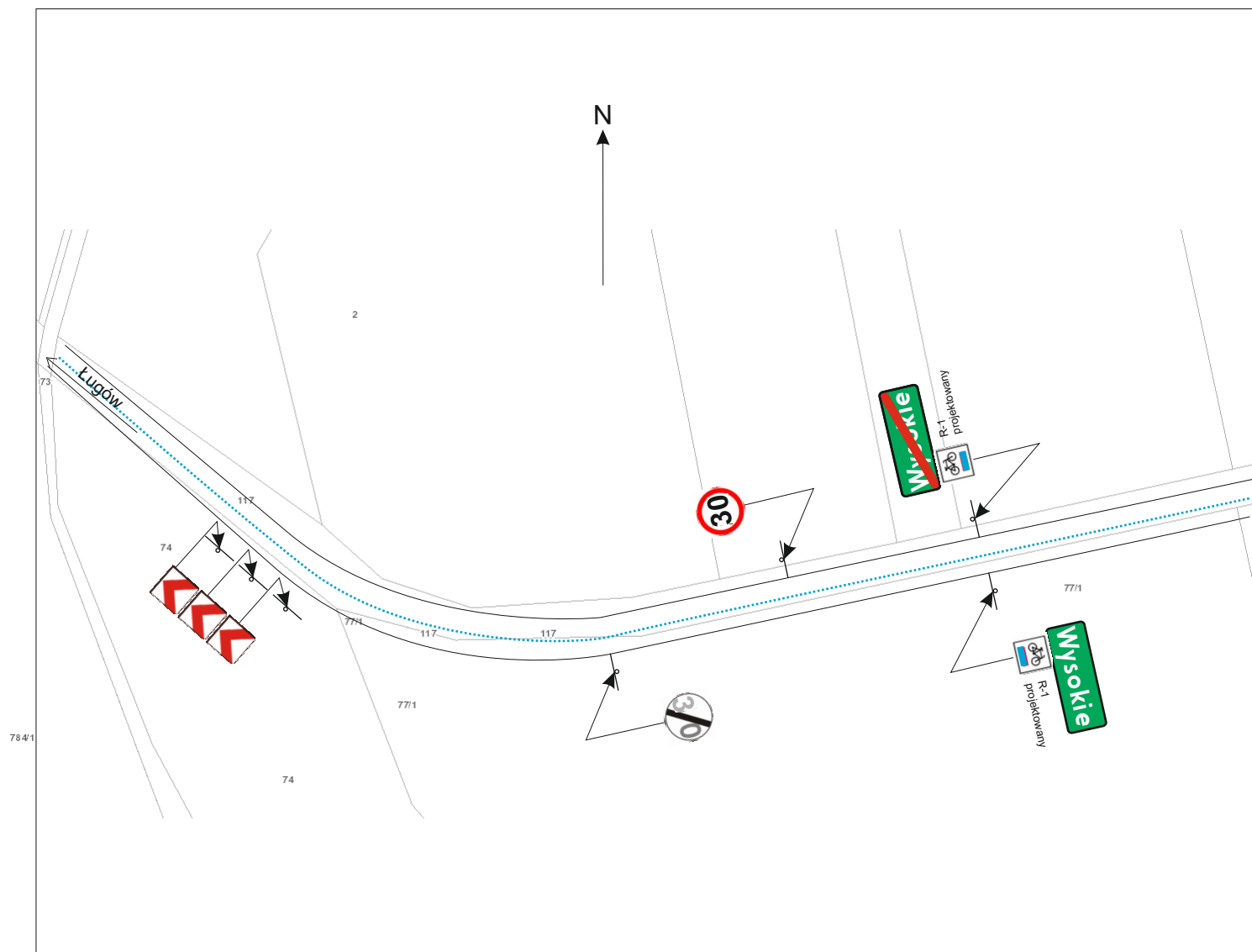
Skala 1: 1000



Lokalizacja nowych znaków drogowych R-1 (2 szt.), R-1b lewo (1 szt.), R-1b prawo (1 szt.).
Droga 2208L.

Plan sytuacyjny nr 41

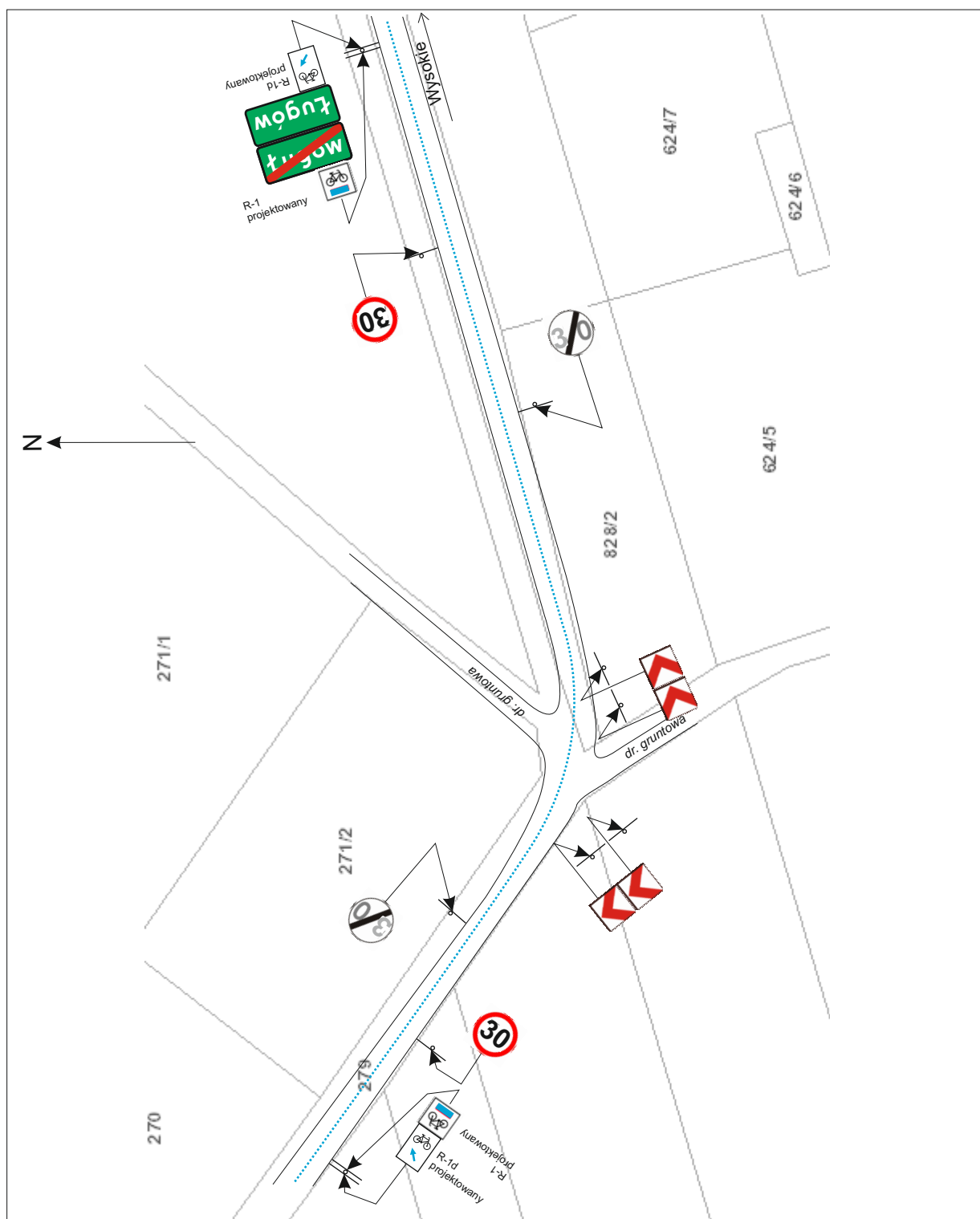
Skala 1: 1000



Lokalizacja nowych znaków drogowych R-1 (2 szt.).
Droga gminna.

Plan sytuacyjny nr 42

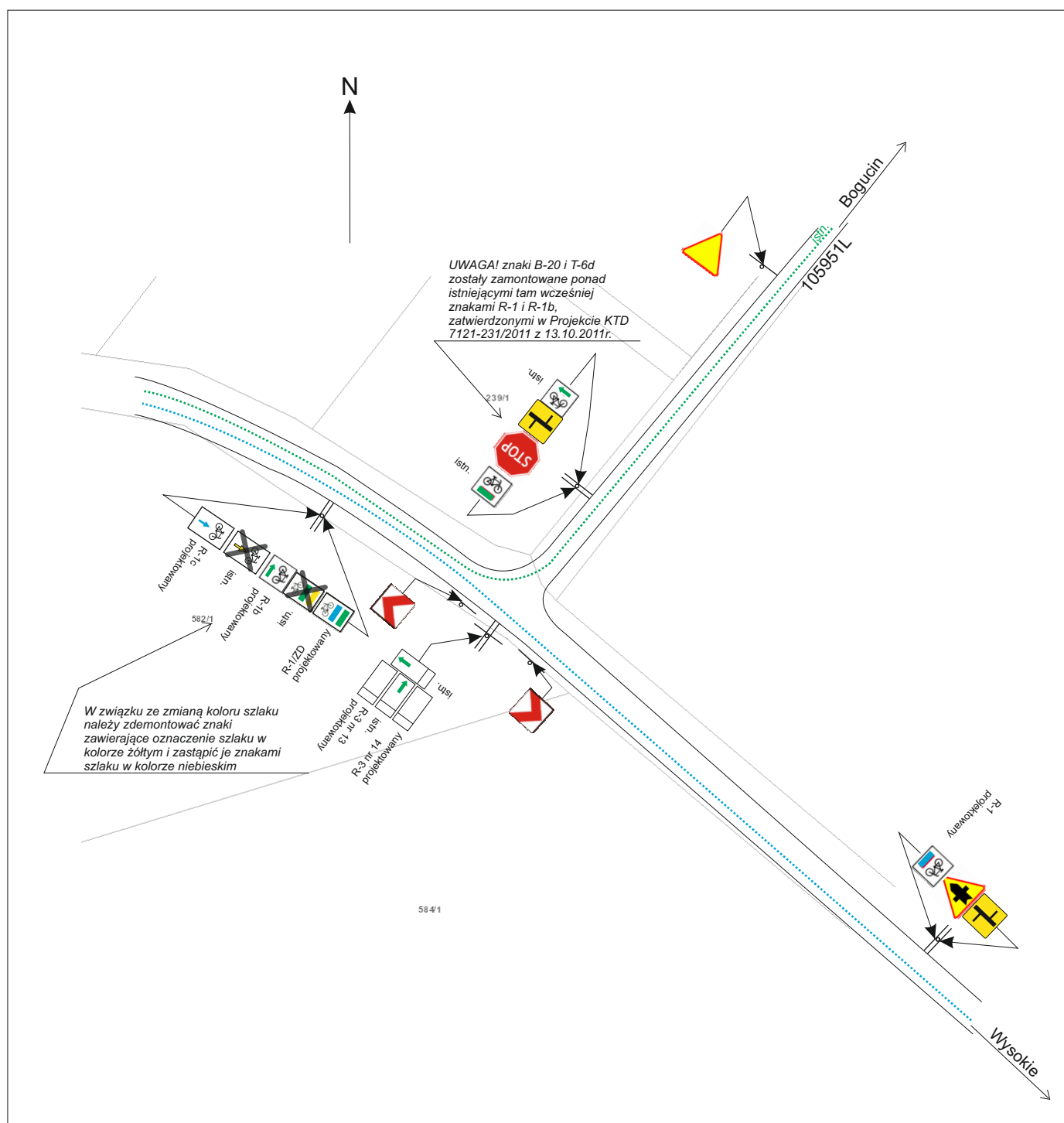
Skala 1: 1000



Lokalizacja nowych znaków drogowych R-1 (2 szt.), R-1d lewo (1 szt.), R-1d prawo (1 szt.).
Droga gminna.

Plan sytuacyjny nr 43

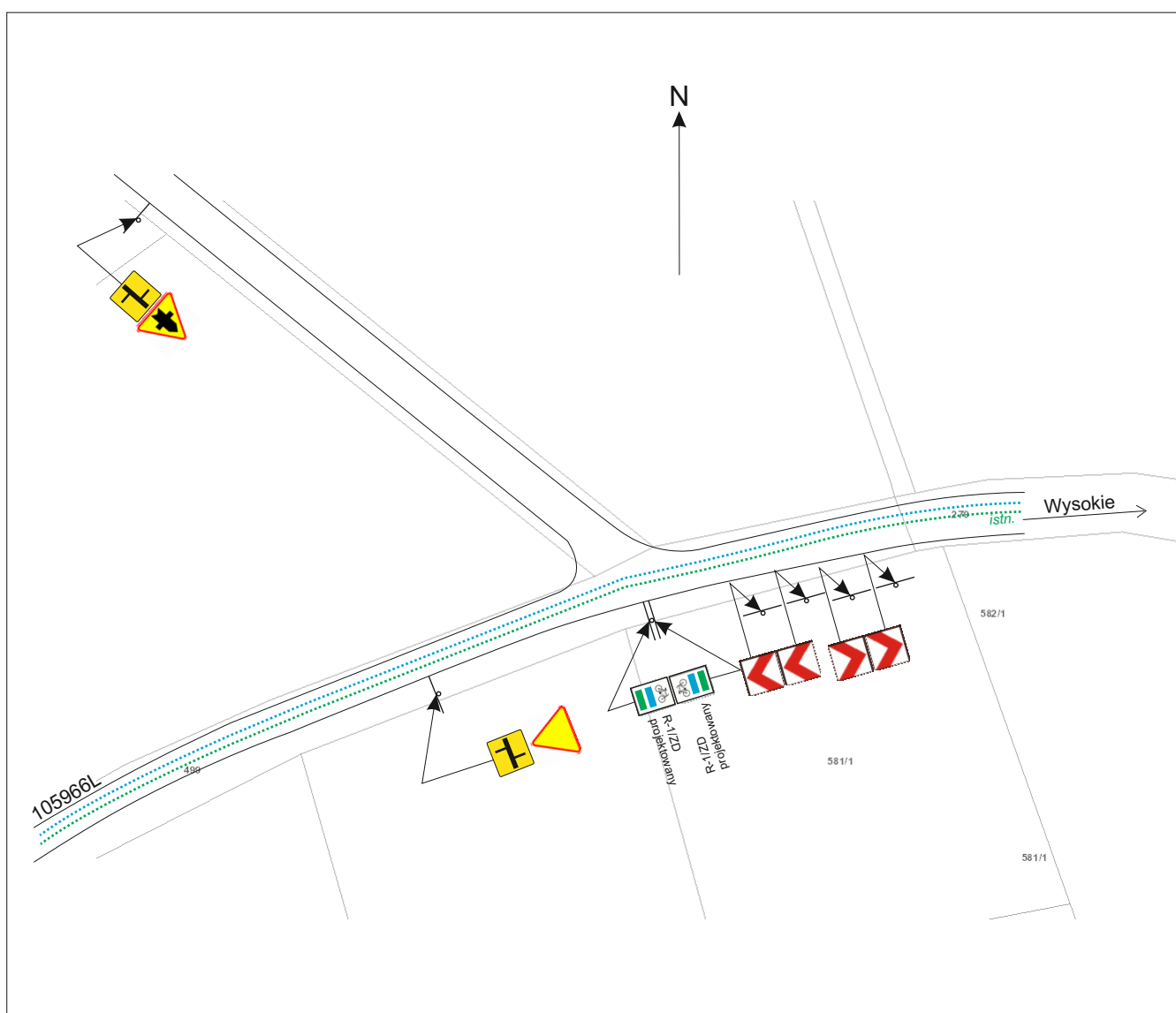
Skala 1: 1000



Lokalizacja nowych znaków drogowych R-1 (1 szt.), R-1c (1 szt.), R-1/ZD (1 szt.), R-3 (2 szt.).
Droga gminna.

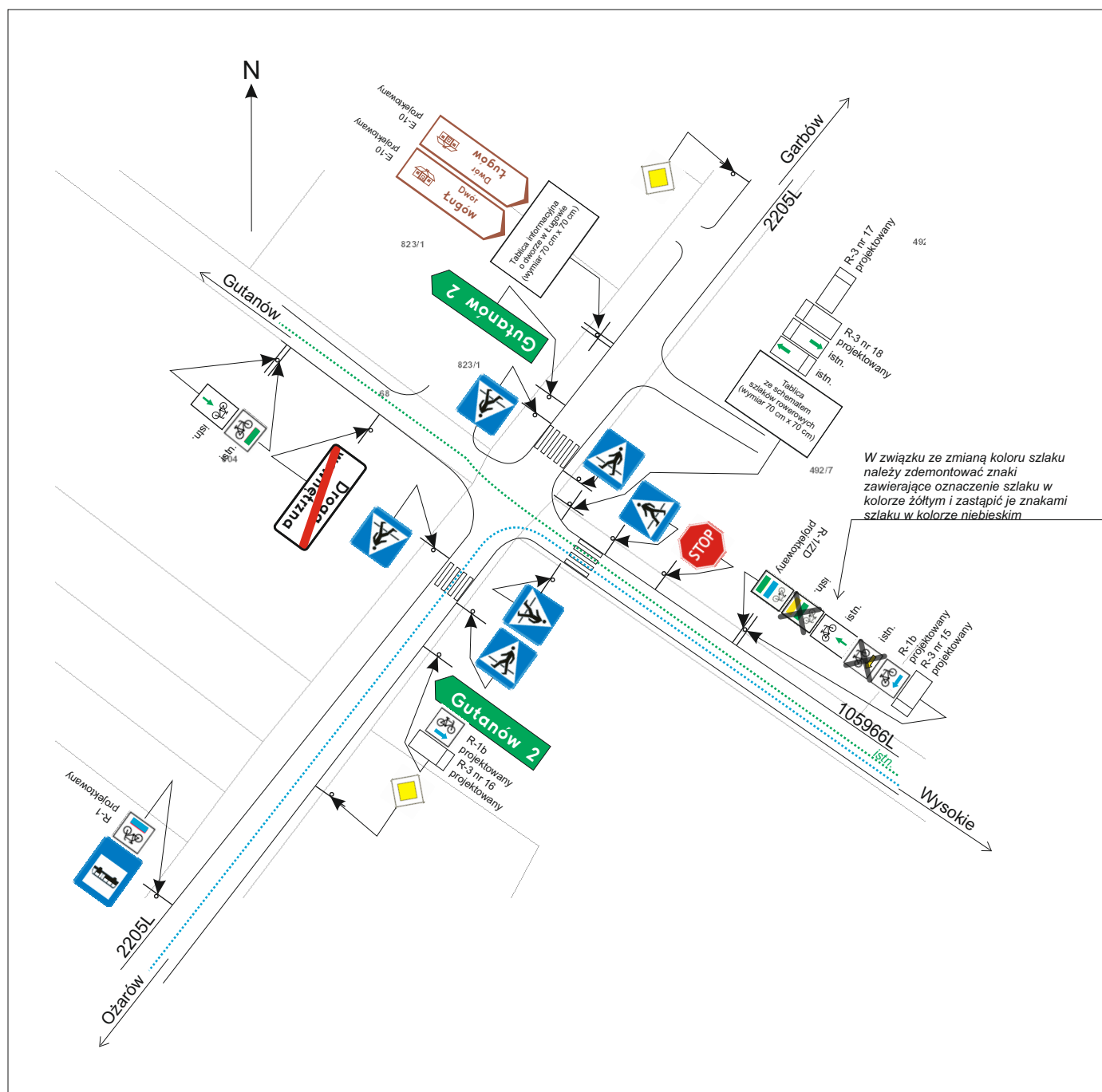
Plan sytuacyjny nr 44

Skala 1: 1000



Lokalizacja nowych znaków drogowych R-1/ZD (2 szt.).
Droga 105966L.

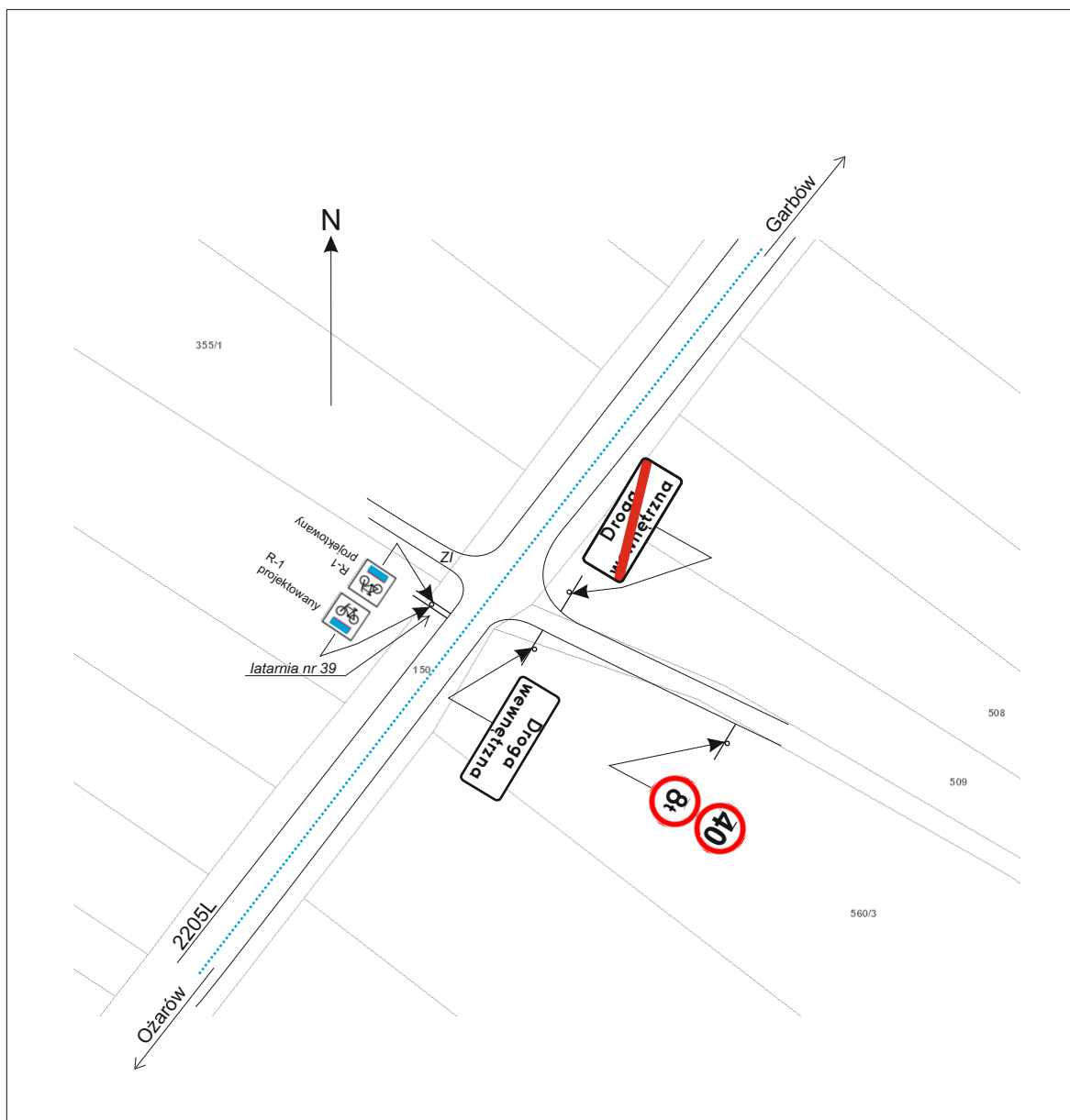
Skala 1: 1000



Lokalizacja nowych znaków drogowych R-1 (1 szt.), R-1/ZD (1 szt.), R-1b lewo (1 szt.), R-1b prawo (1 szt.), R-3 (4 szt.), E-10 (2 szt.), tablica informacyjna o dworze (1 szt.), tablica z mapą szlaku (1 szt.).
Drogi 105966L i 2205L.

Plan sytuacyjny nr 46

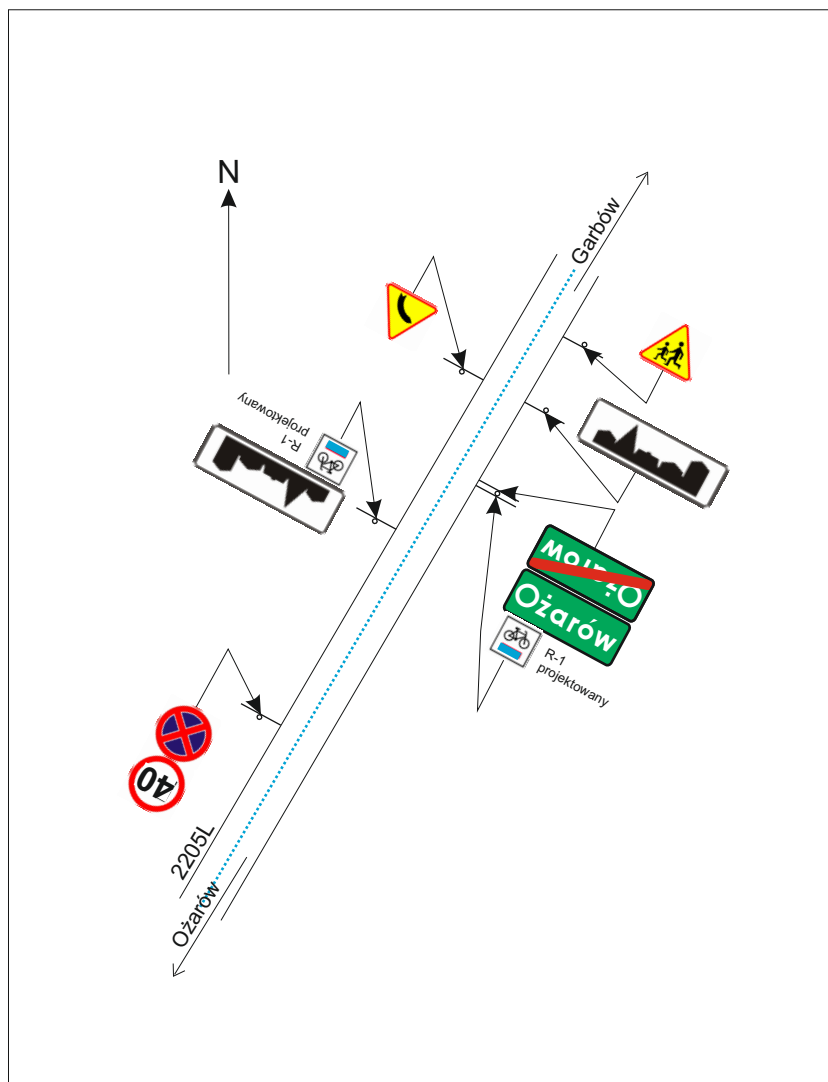
Skala 1: 1000



Lokalizacja nowych znaków drogowych R-1 (2 szt.).
Droga 2205L.

Plan sytuacyjny nr 47

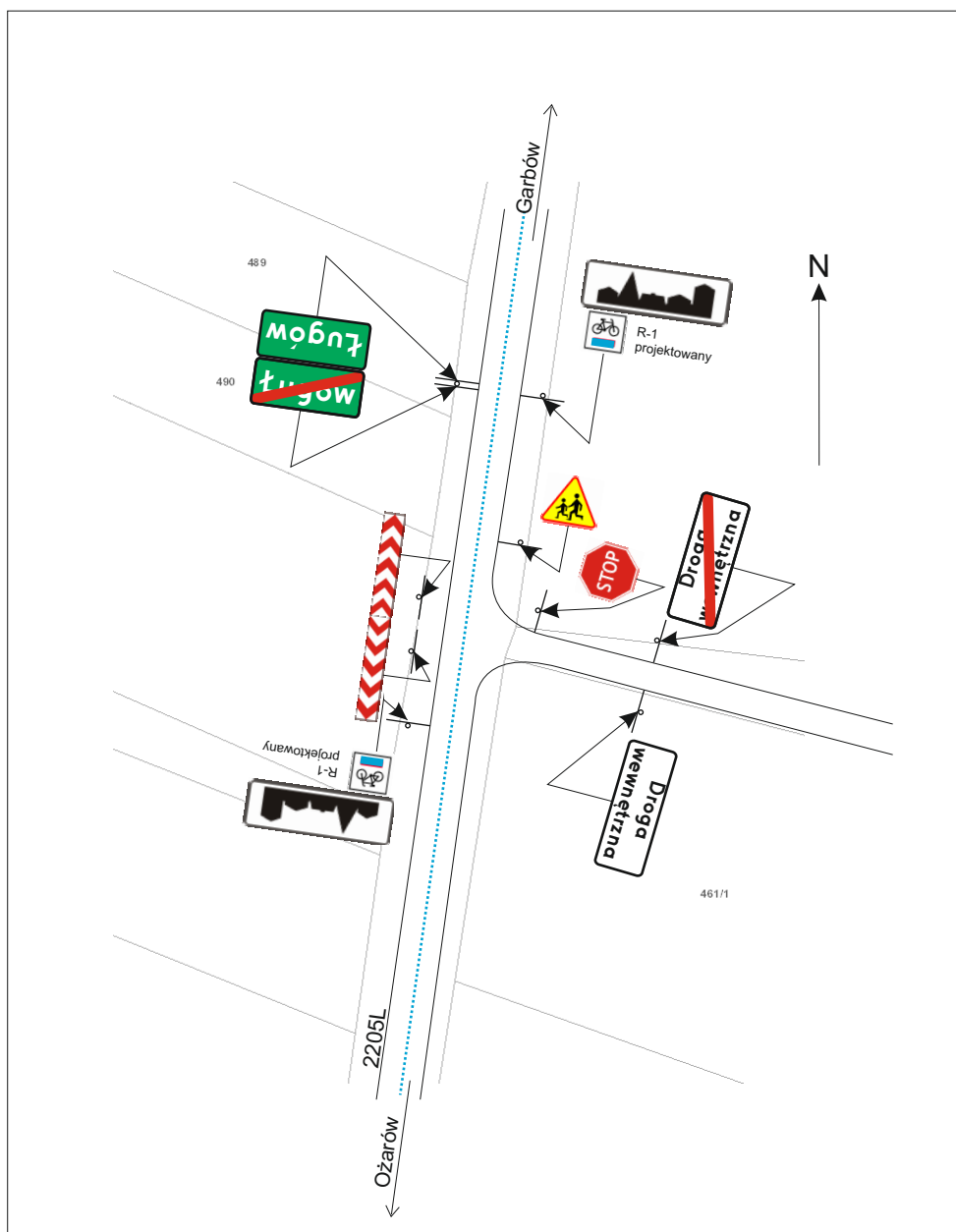
Skala 1: 1000



Lokalizacja nowych znaków drogowych R-1 (2 szt.).
Droga 2205L.

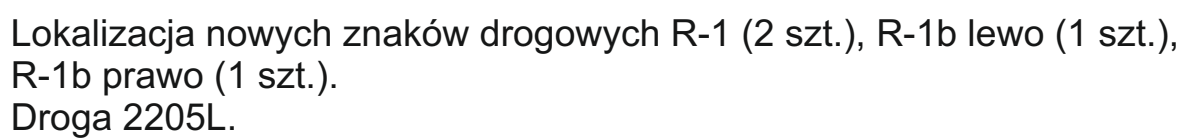
Plan sytuacyjny nr 48

Skala 1: 1000



Lokalizacja nowych znaków drogowych R-1 (2 szt.).
Droga 2205L.

Skala 1: 1000



Plan sytuacyjny nr 50

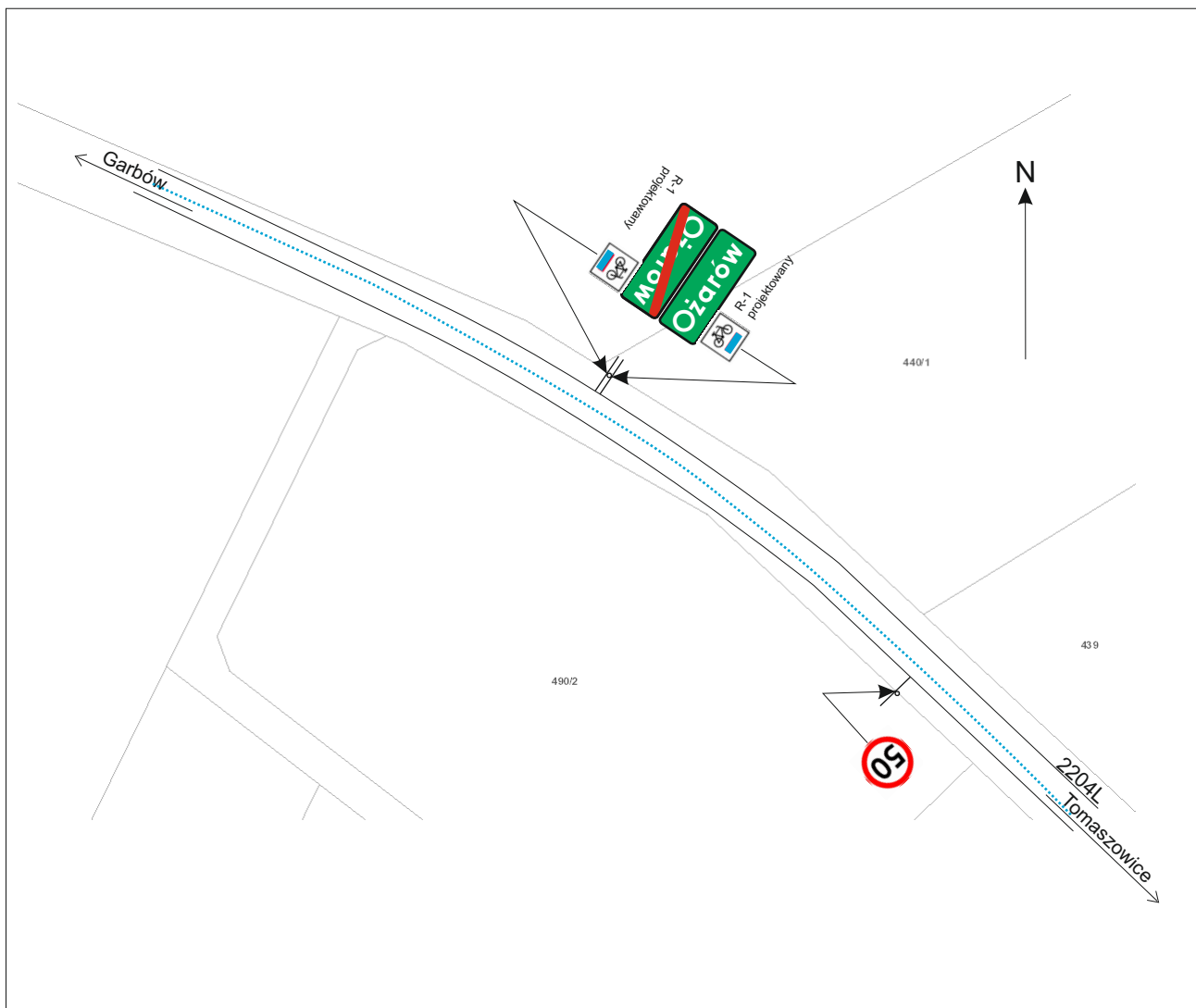
Skala 1: 1000



Lokalizacja nowych znaków drogowych R-1 (2 szt.), R-1c (2 szt.).
Droga 2205L.

Plan sytuacyjny nr 51

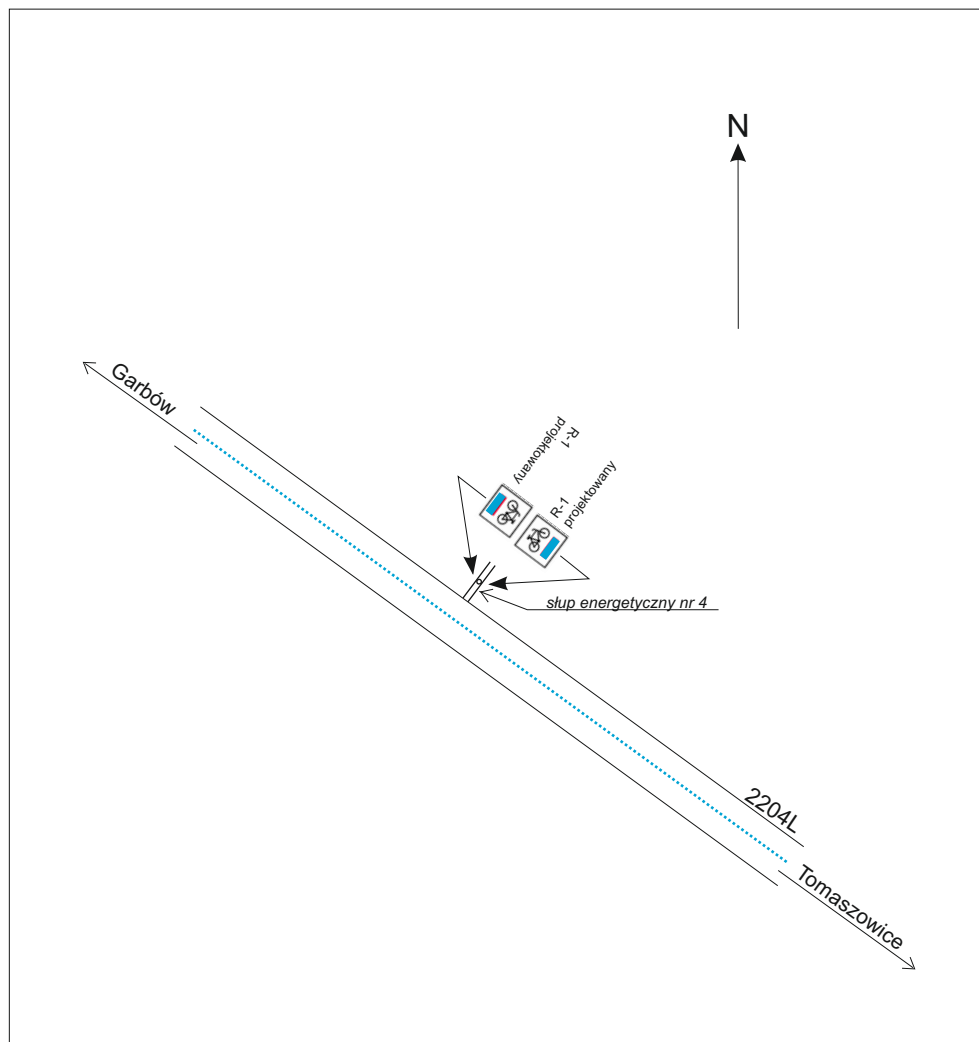
Skala 1: 1000



Lokalizacja nowych znaków drogowych R-1 (2 szt.).
Droga gminna.

Plan sytuacyjny nr 52

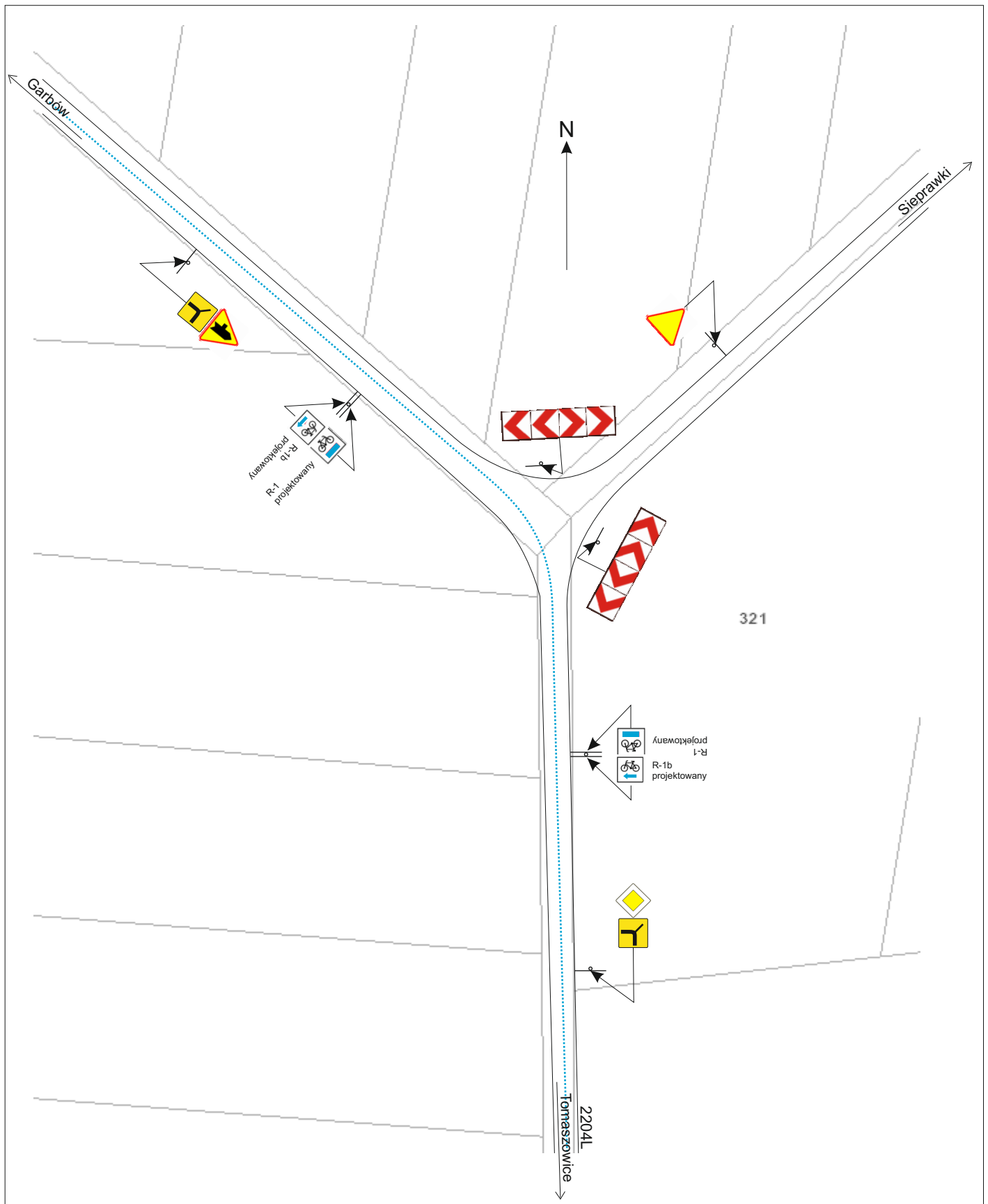
Skala 1: 1000



Lokalizacja nowych znaków drogowych R-1 (2 szt.).
Droga gminna.

Plan sytuacyjny nr 53

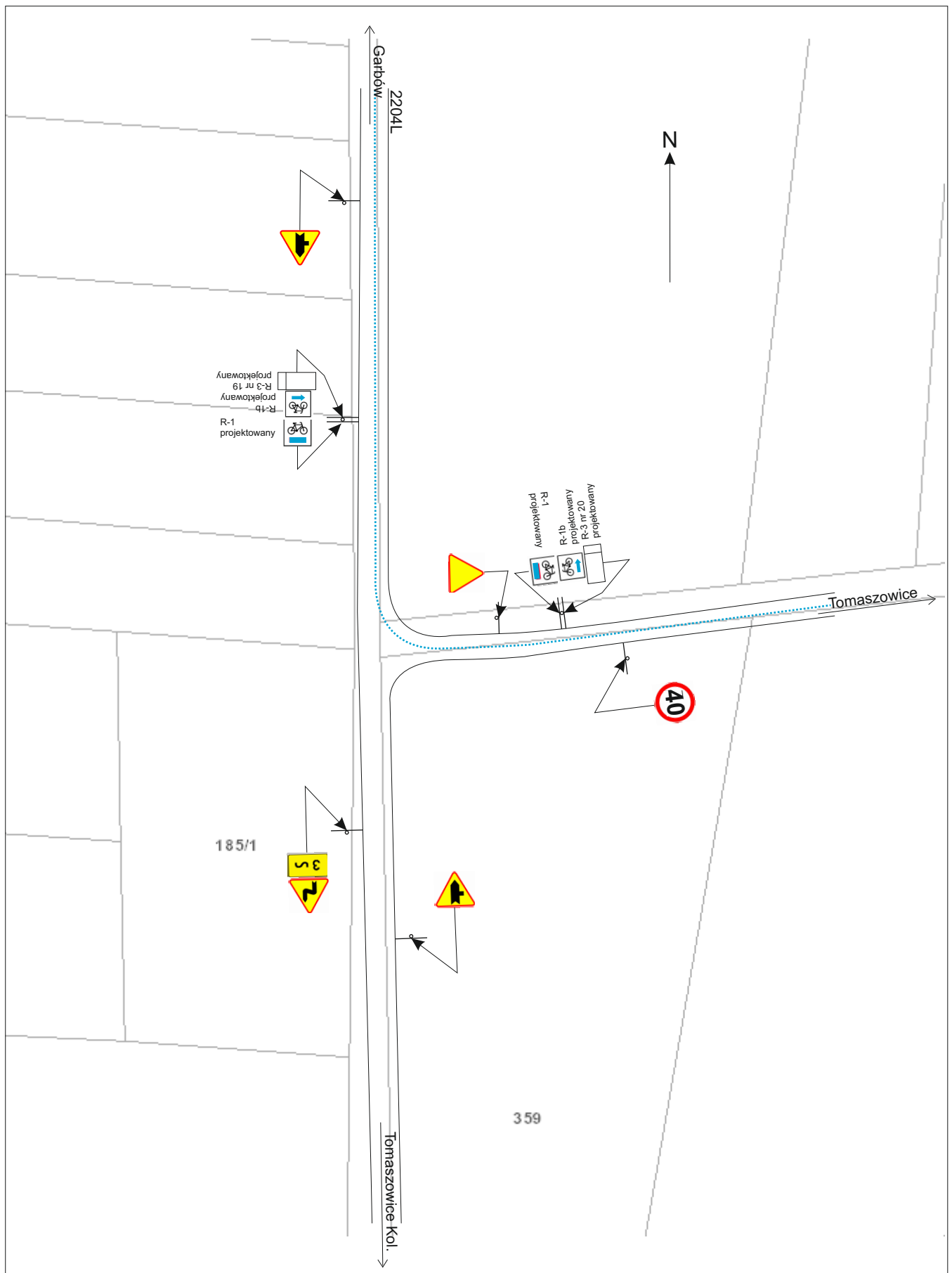
Skala 1: 1000



Lokalizacja nowych znaków drogowych R-1 (2 szt.), R-1b lewo (1 szt.),
R-1b prawo (1 szt.).
Droga gminna.

Plan sytuacyjny nr 54

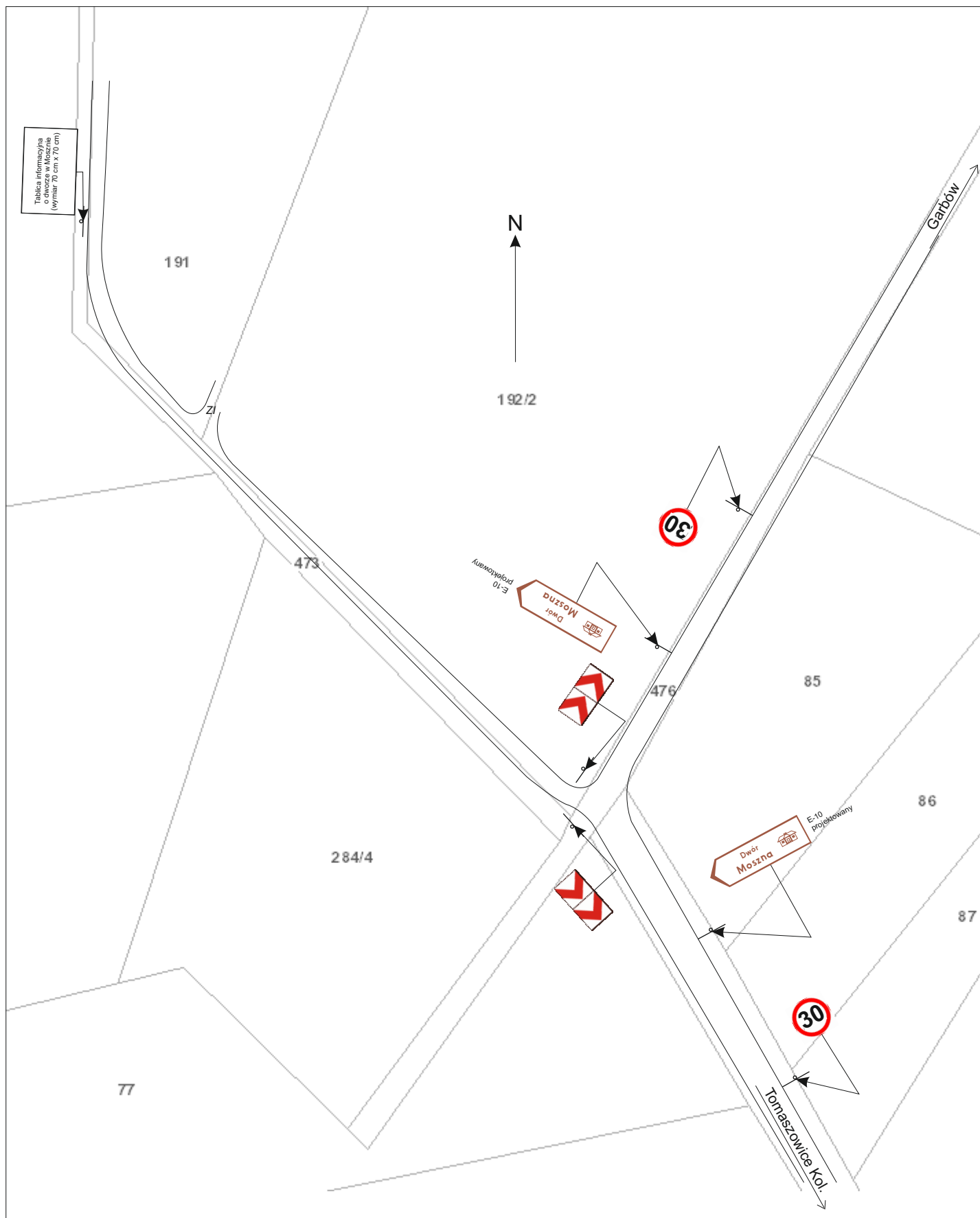
Skala 1: 1000



Lokalizacja nowych znaków drogowych R-1 (2 szt.), R-1b lewo (1 szt.), R-1b prawo (1 szt.), R-3 (2 szt.).
Droga gminna.

Plan sytuacyjny nr 55

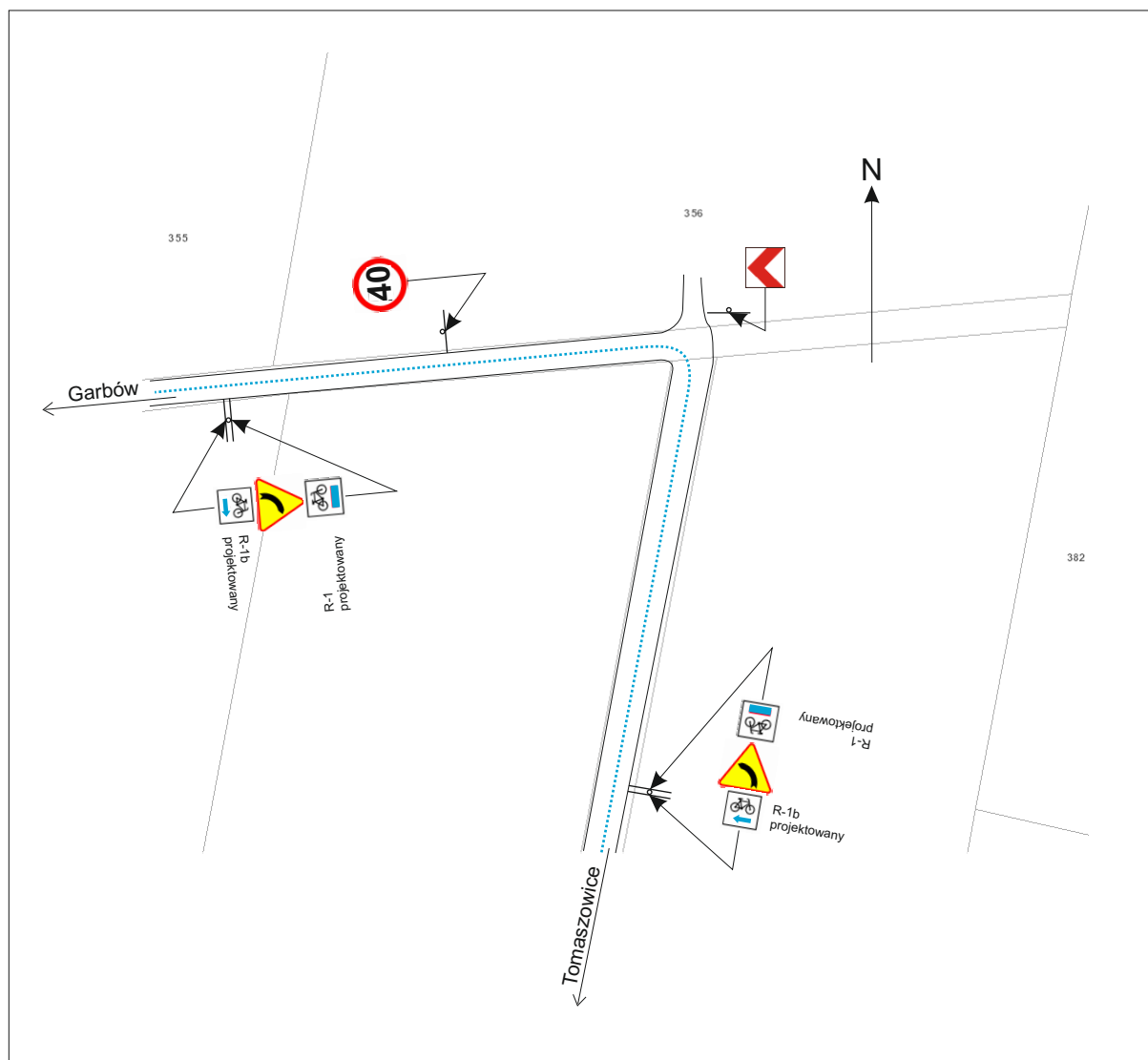
Skala 1: 1000



Lokalizacja nowych znaków drogowych E-10 (2 szt.), tablicy informacyjnej (1 szt.).
Droga gminna.

Plan sytuacyjny nr 56

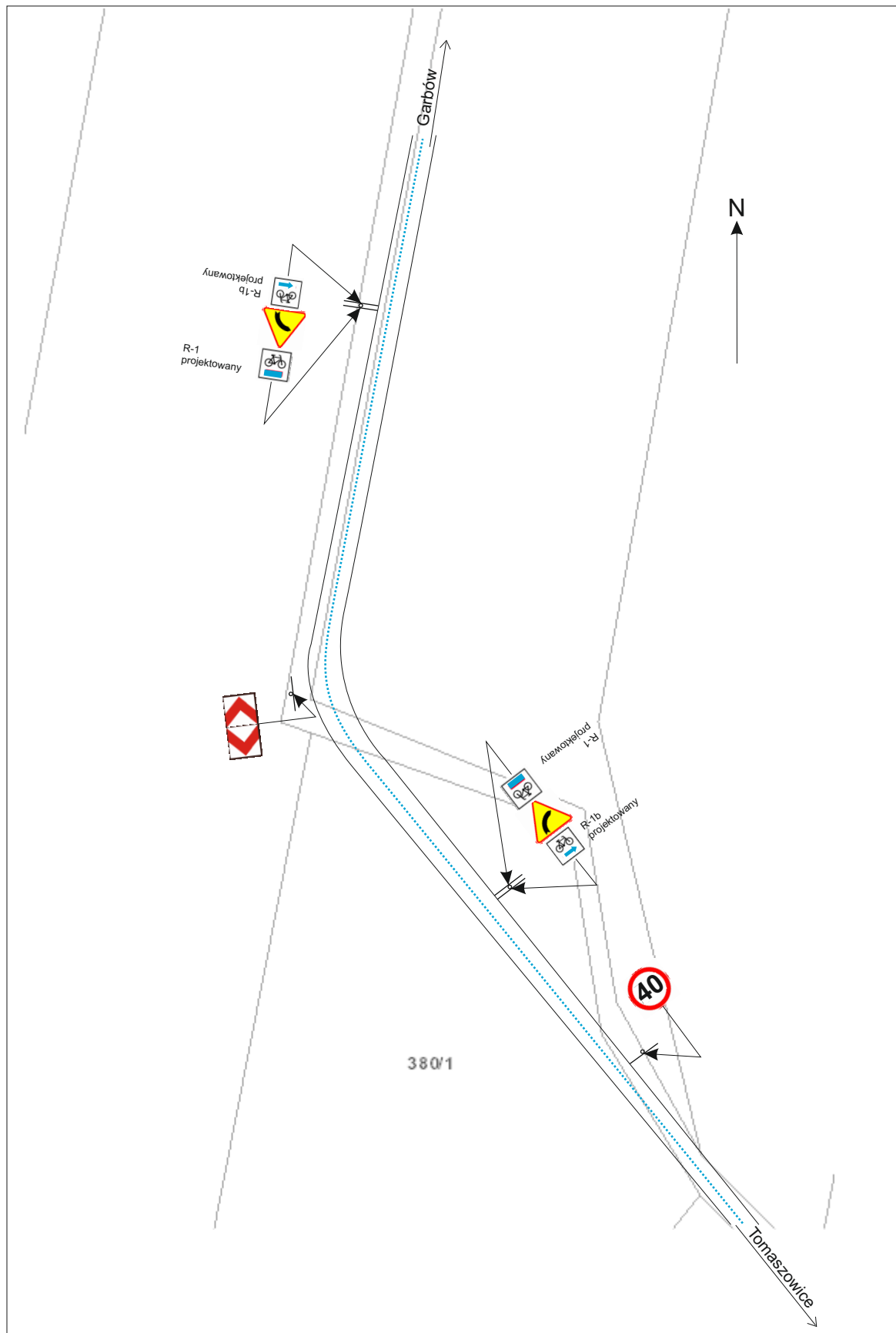
Skala 1: 1000



Lokalizacja nowych znaków drogowych R-1 (2 szt.), R-1b lewo (1 szt.), R-1b prawo (1 szt.).

Plan sytuacyjny nr 57

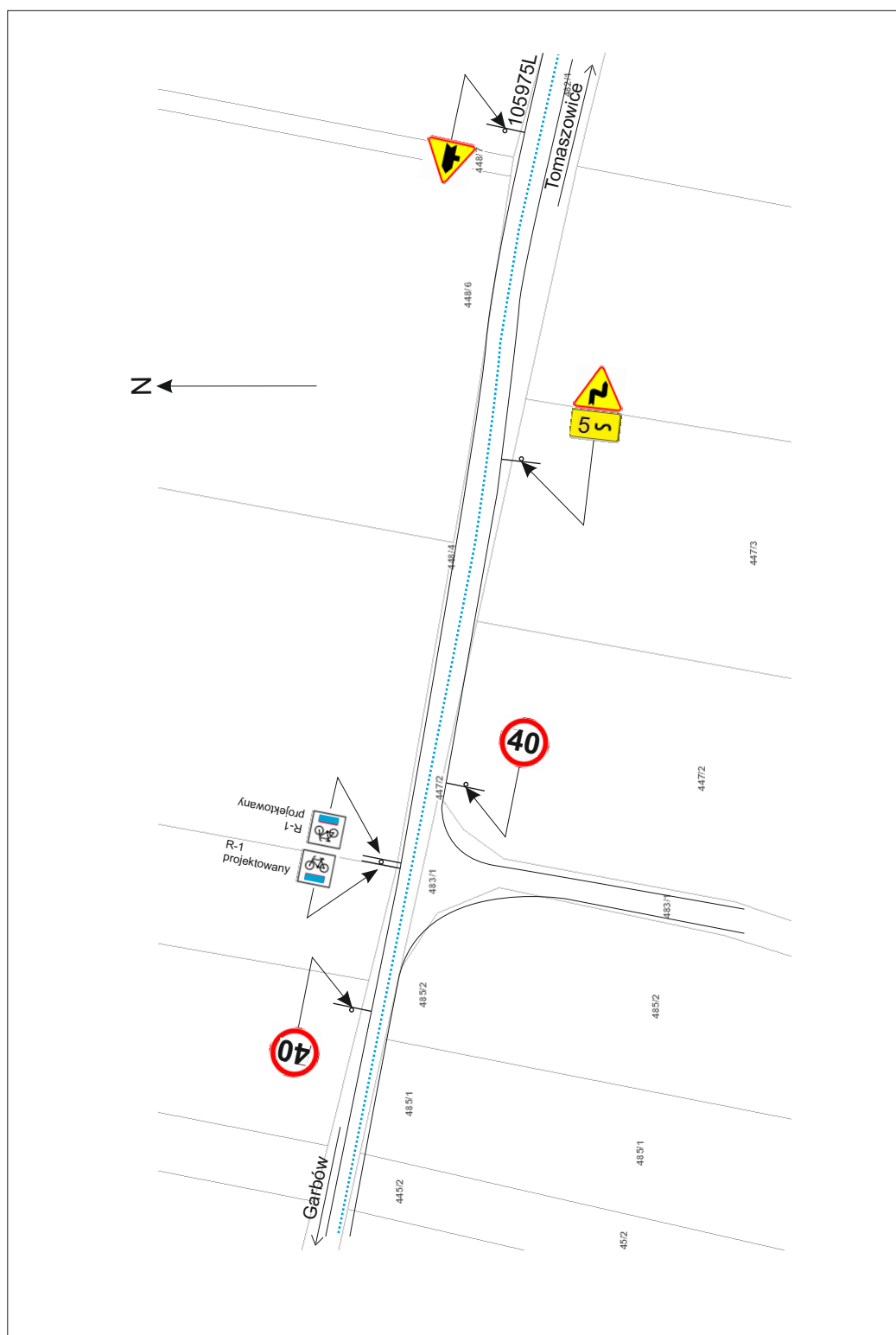
Skala 1: 1000



Lokalizacja nowych znaków drogowych R-1 (2 szt.), R-1b lewo (1 szt.), R-1b prawo (1 szt.).

Plan sytuacyjny nr 58

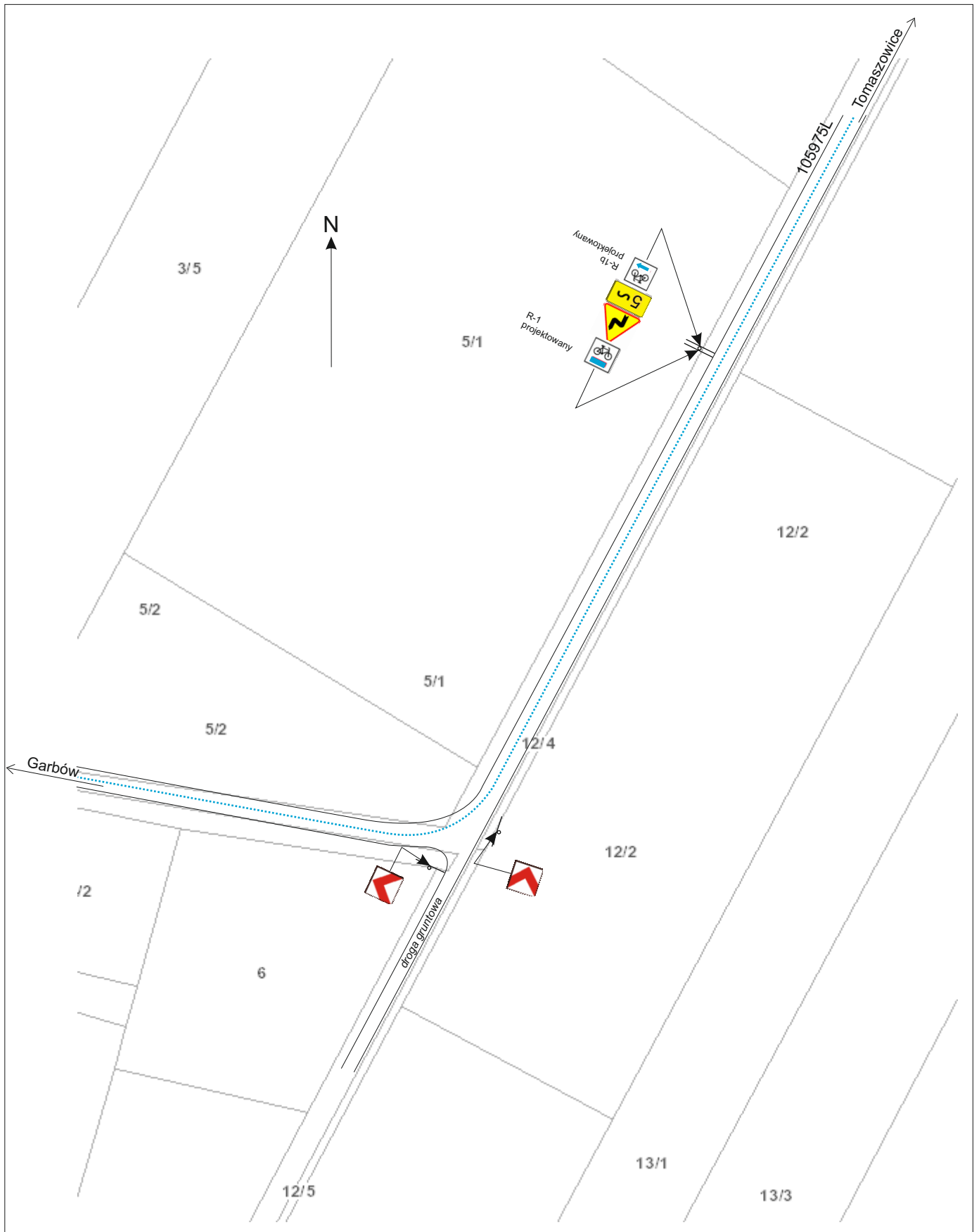
Skala 1: 1000



Lokalizacja nowych znaków drogowych R-1 (2 szt.).
Droga 105975L.

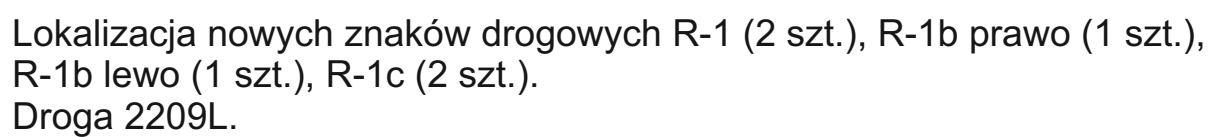
Plan sytuacyjny nr 59

Skala 1: 1000



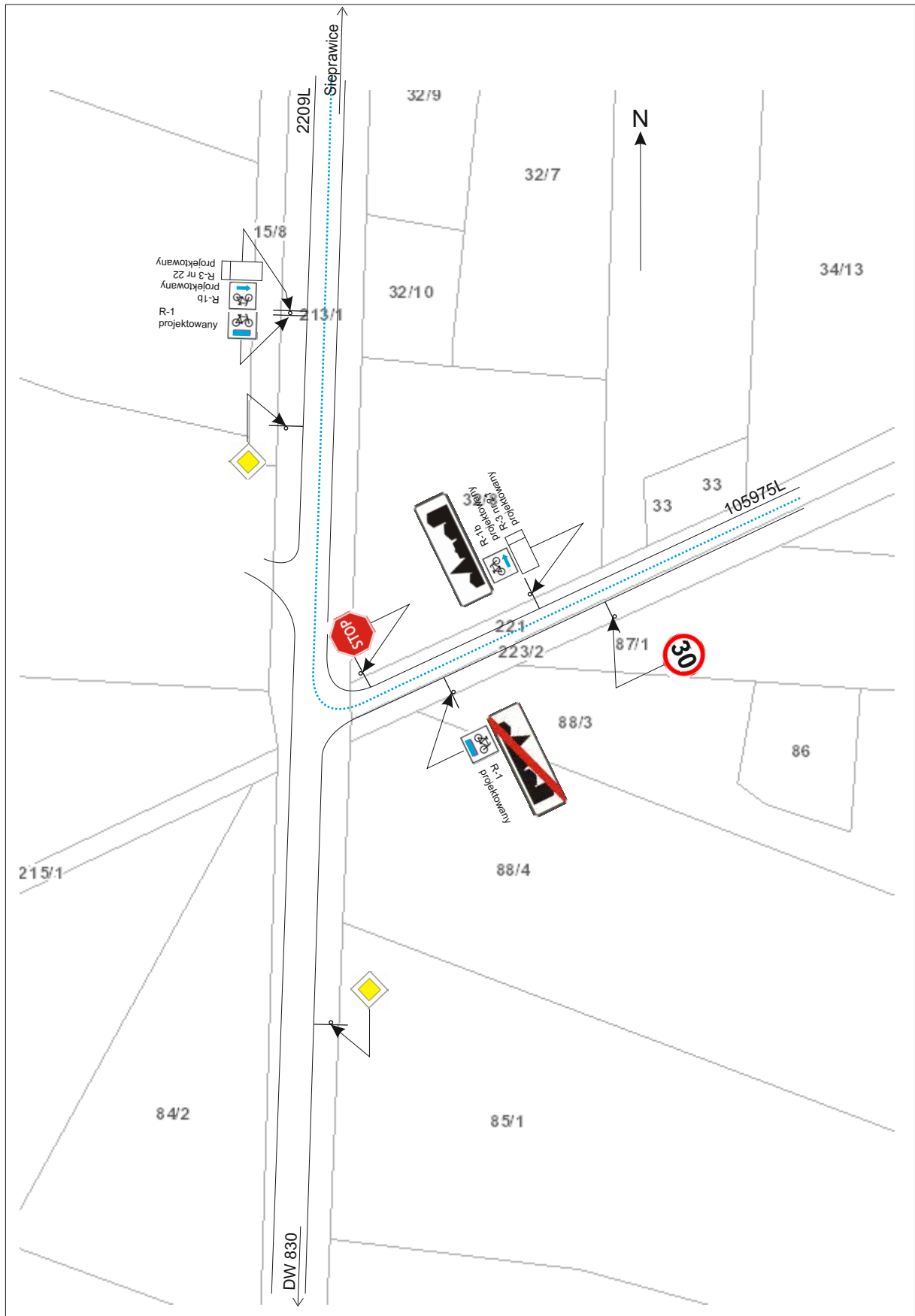
Lokalizacja nowych znaków drogowych R-1 (1 szt.), R-1b prawo (1 szt.).
Droga 105975L.

Skala 1: 1000



Plan sytuacyjny nr 61

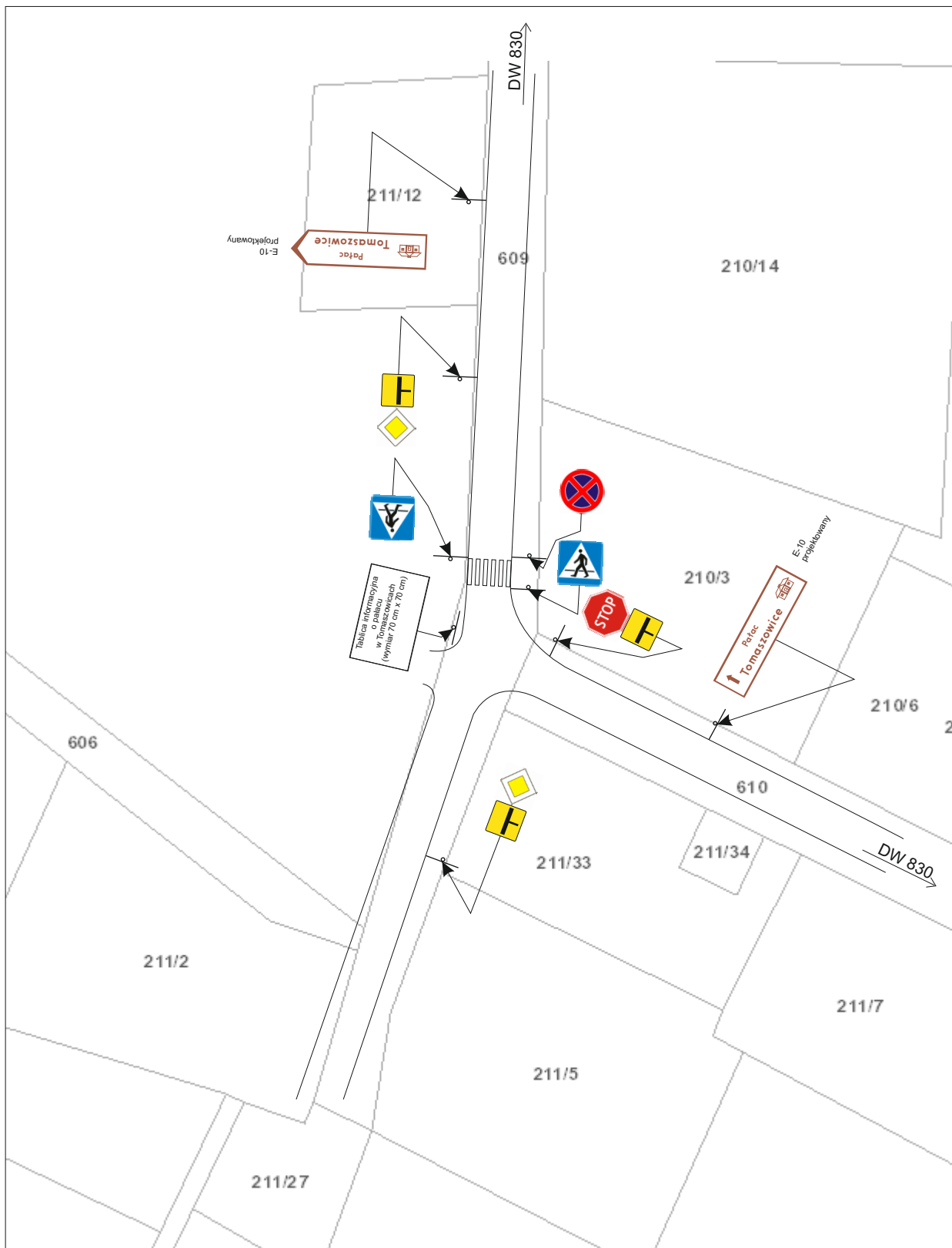
Skala 1: 1000



Lokalizacja nowych znaków drogowych R-1 (2 szt.), R-1b prawo (1 szt.), R-1b lewo (1 szt.), R-3 (2 szt.).
Drogi 2209L i 105975L.

Plan sytuacyjny nr 62

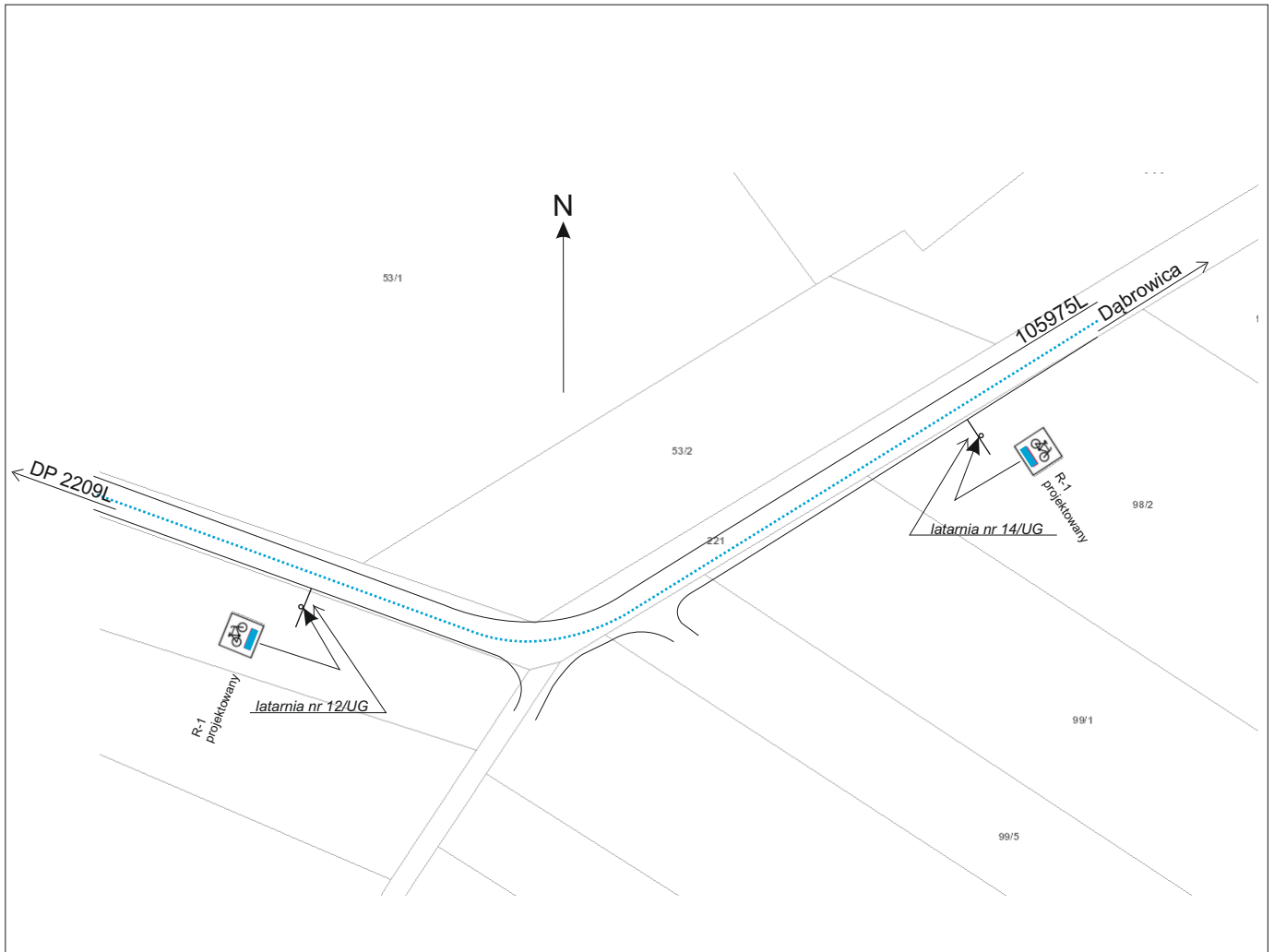
Skala 1: 1000



Lokalizacja nowych znaków drogowych E-10 (2 szt.), tablica informacyjna (1 szt.).

Plan sytuacyjny nr 63

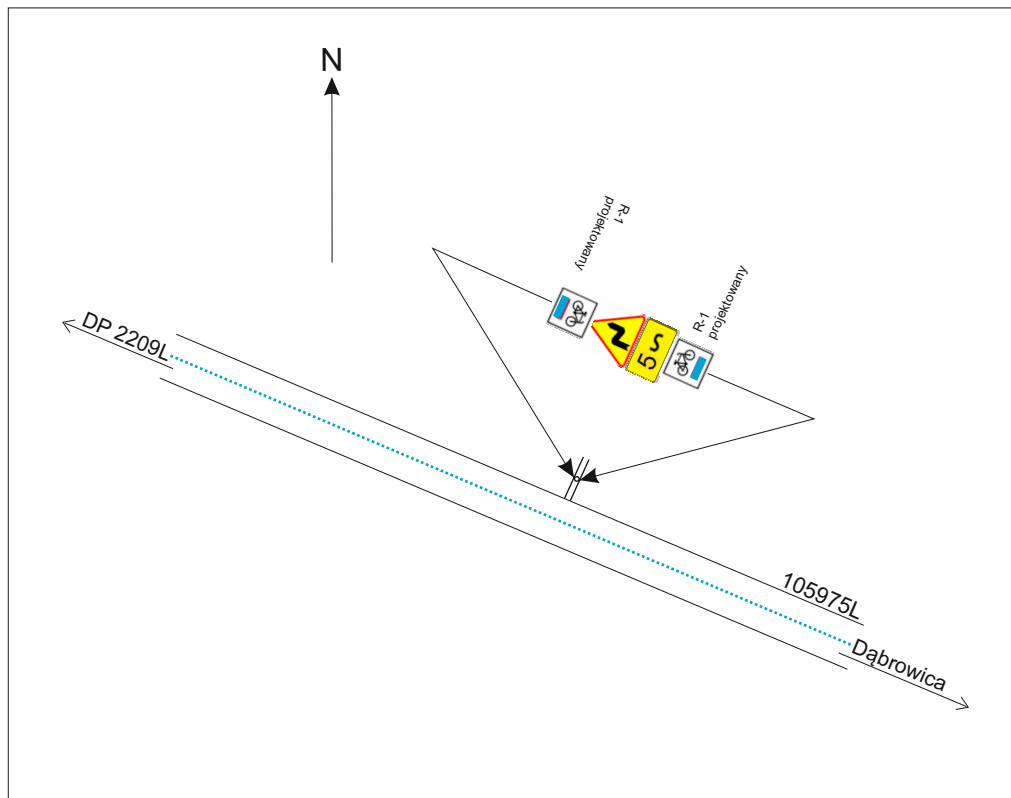
Skala 1: 1000



Lokalizacja nowych znaków drogowych R-1 (2 szt.).
Droga 105975L

Plan sytuacyjny nr 64

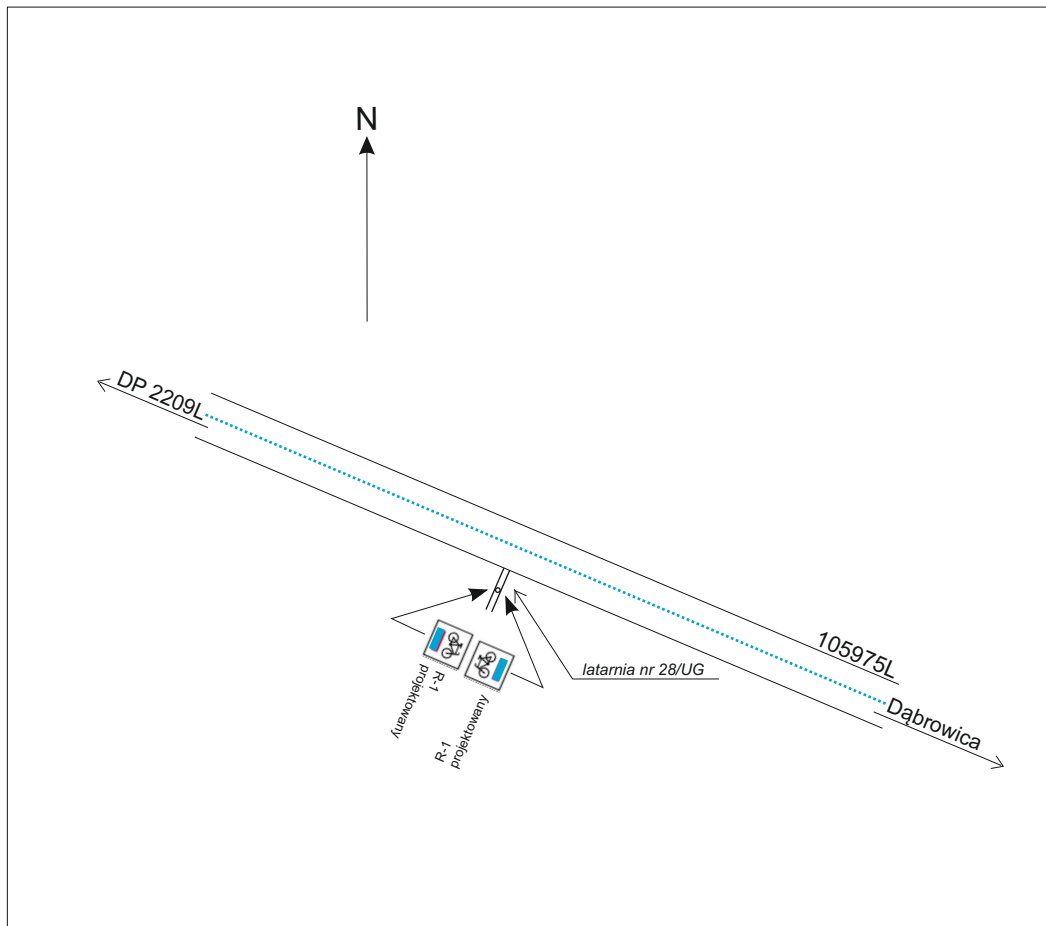
Skala 1: 1000



Lokalizacja nowych znaków drogowych R-1 (2 szt.).
Droga 105975L

Plan sytuacyjny nr 65

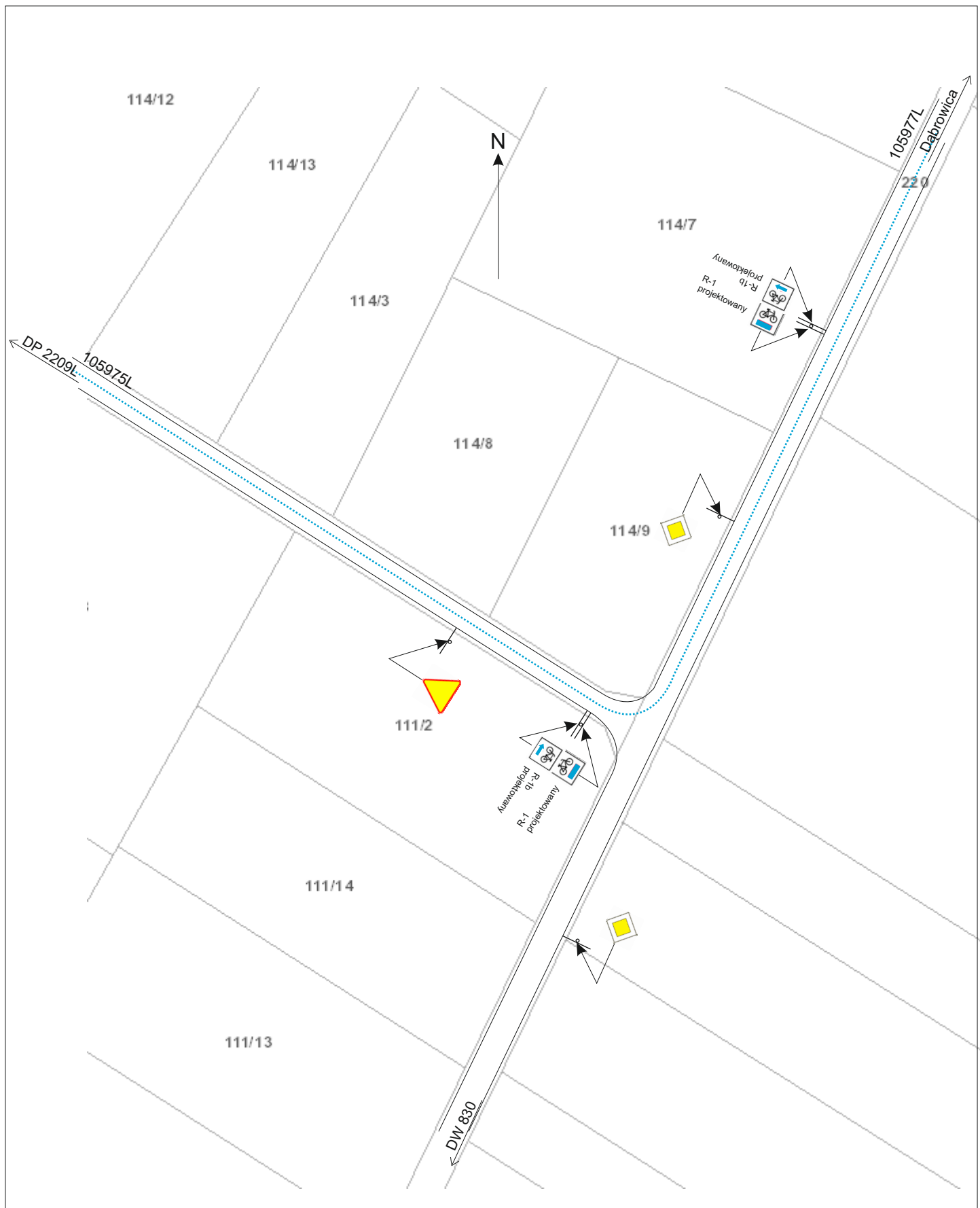
Skala 1: 1000



Lokalizacja nowych znaków drogowych R-1 (2 szt.).
Droga 105975L

Plan sytuacyjny nr 66

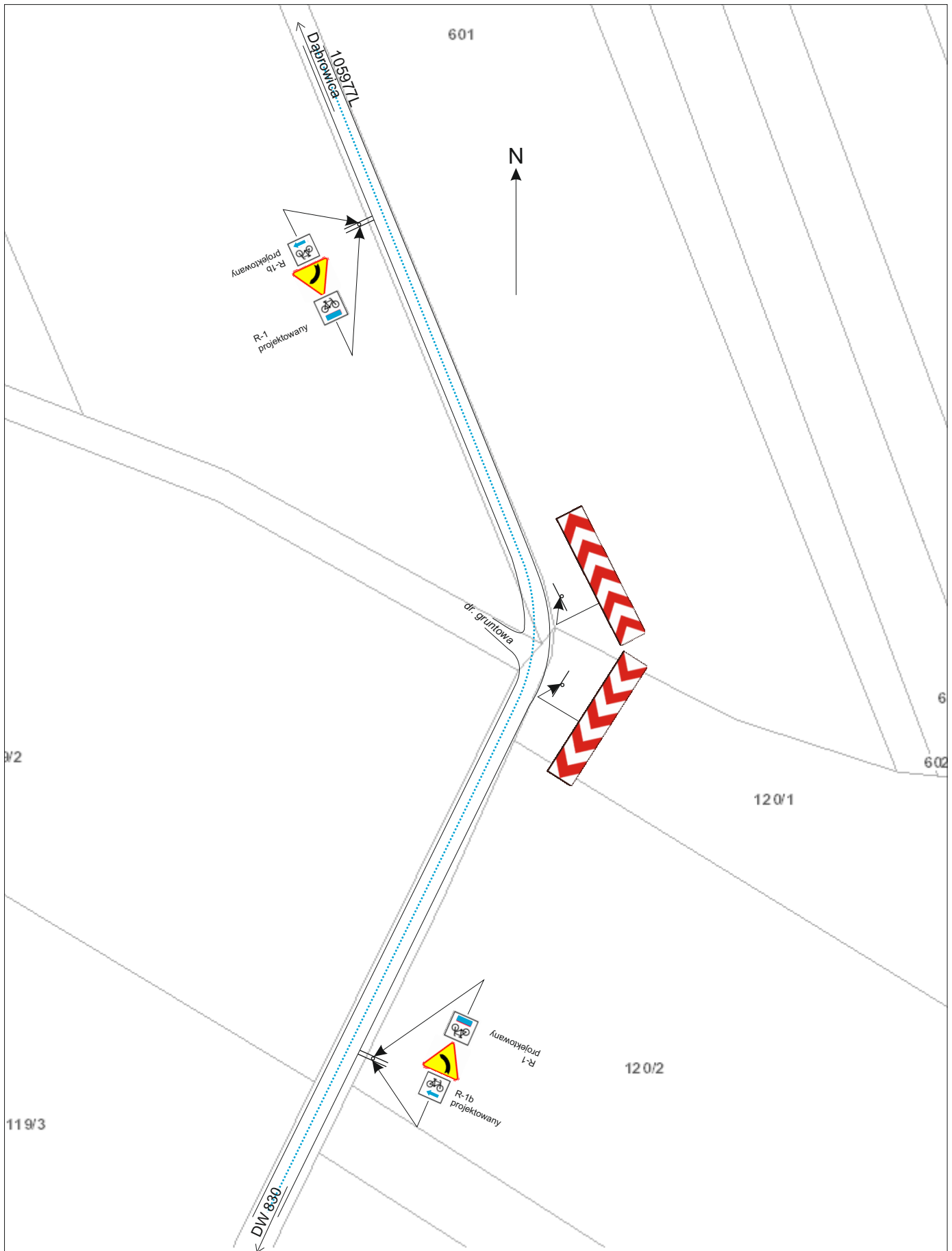
Skala 1: 1000



Lokalizacja nowych znaków drogowych R-1 (2 szt.), R-1b prawo (1 szt.), R-1b lewo (1 szt.).
Drogi 105975L i 105977L.

Plan sytuacyjny nr 67

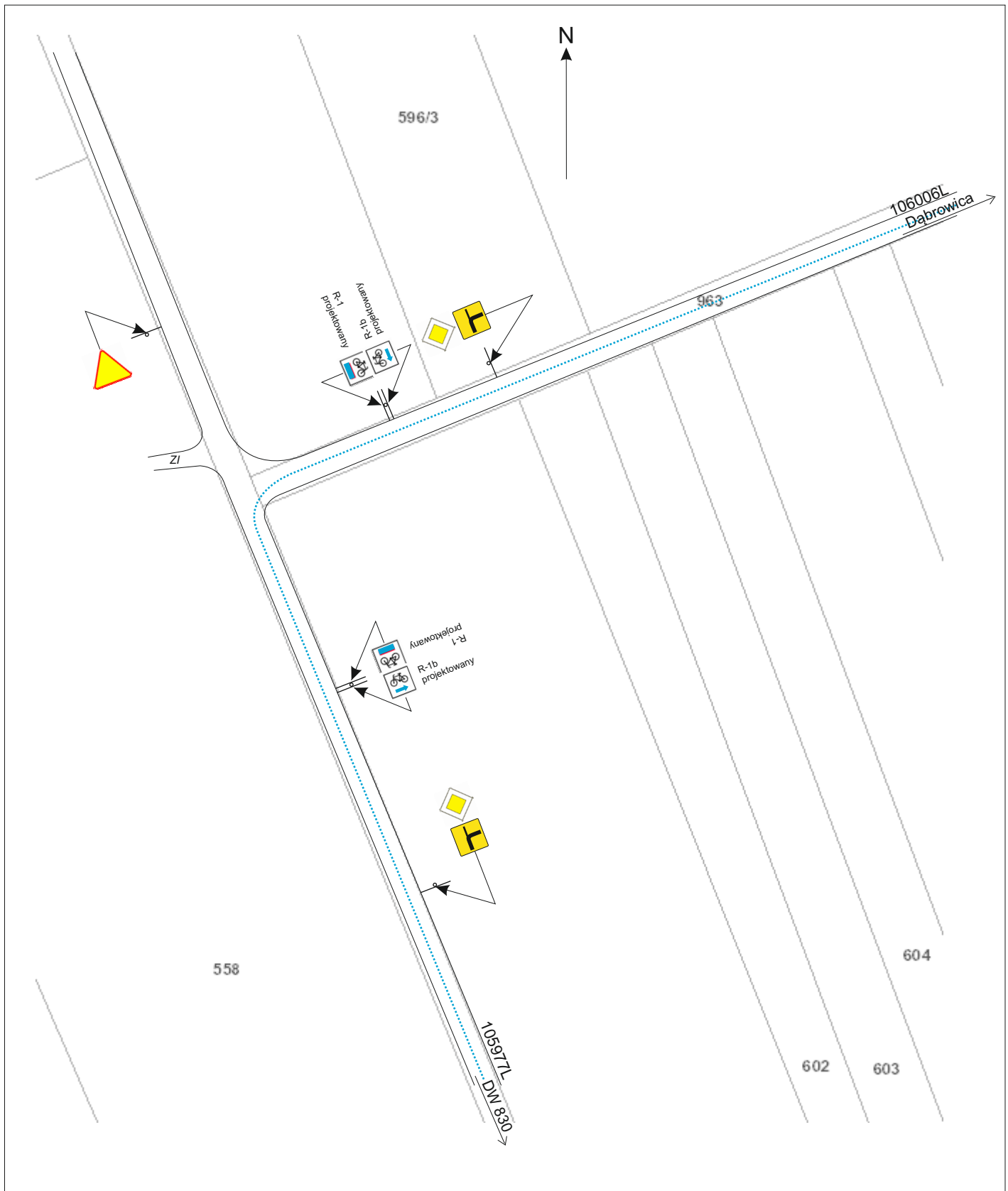
Skala 1: 1000



Lokalizacja nowych znaków drogowych R-1 (2 szt.), R-1b prawo (1 szt.), R-1b lewo (1 szt.).
Droga 105975L.

Plan sytuacyjny nr 68

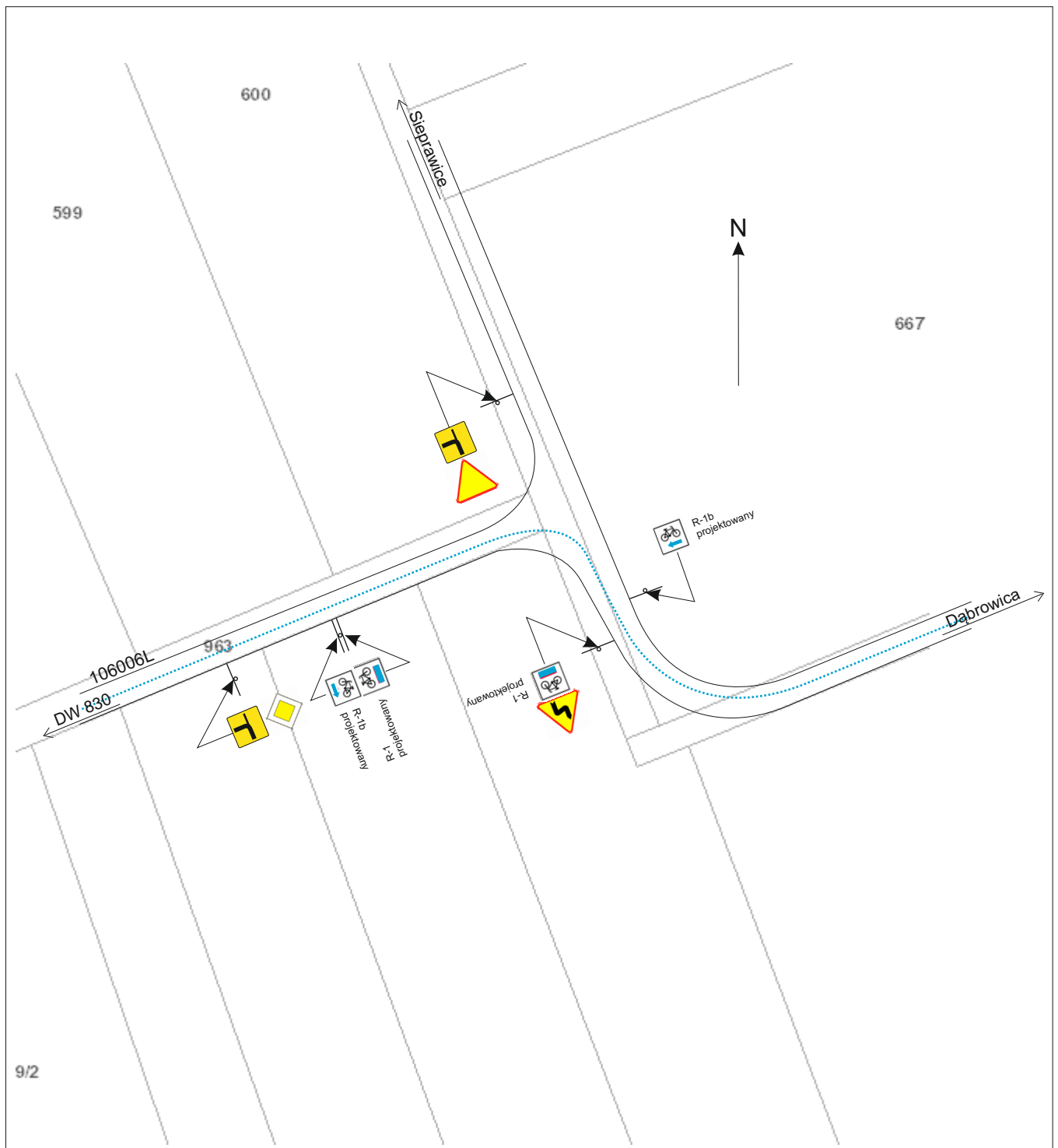
Skala 1: 1000



Lokalizacja nowych znaków drogowych R-1 (2 szt.), R-1b prawo (1 szt.), R-1b lewo (1 szt.).
Drogi 105975L i 106006L.

Plan sytuacyjny nr 69

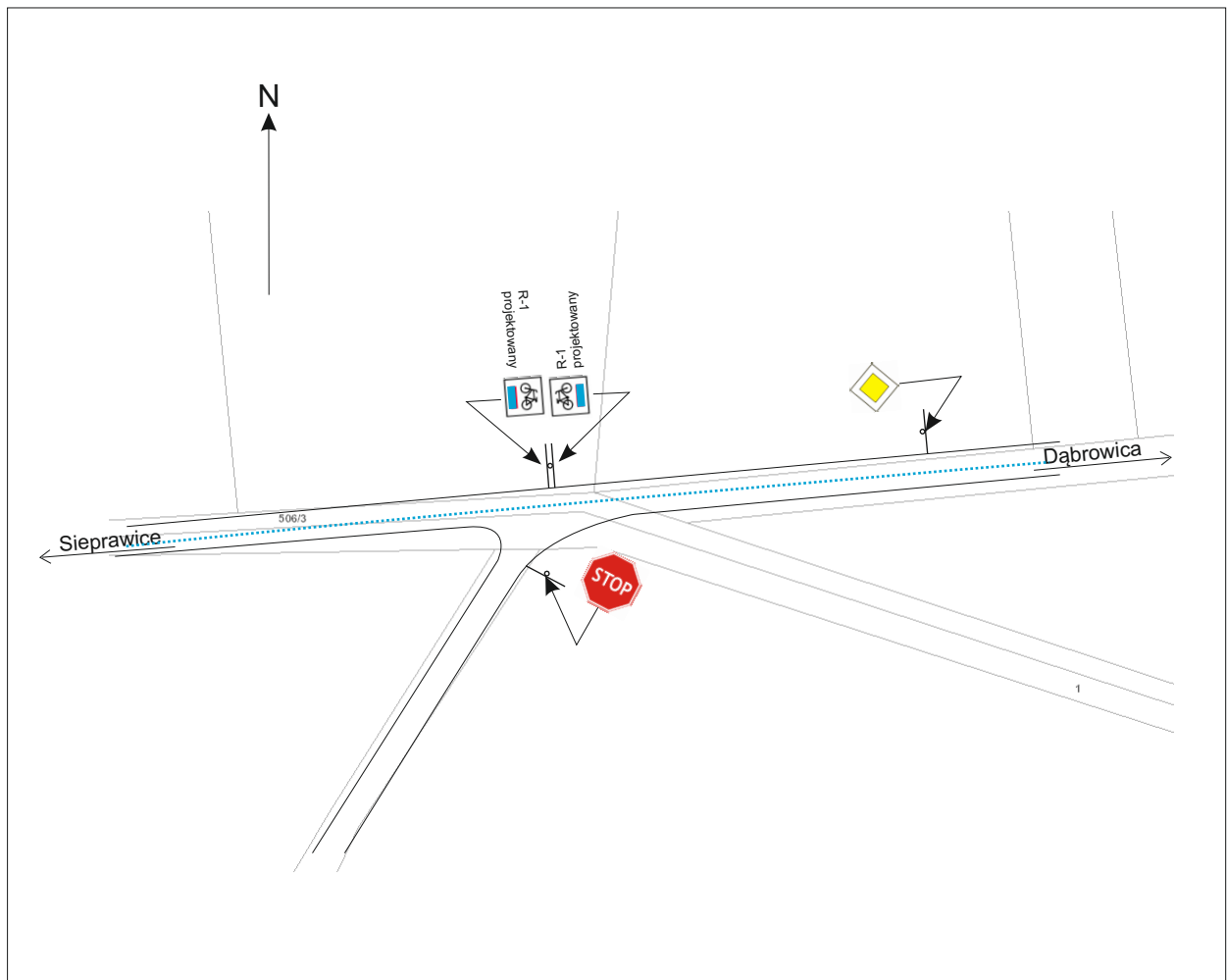
Skala 1: 1000



Lokalizacja nowych znaków drogowych R-1 (2 szt.), R-1b prawo (1 szt.), R-1b lewo (1 szt.).
Droga 106006L.

Plan sytuacyjny nr 70

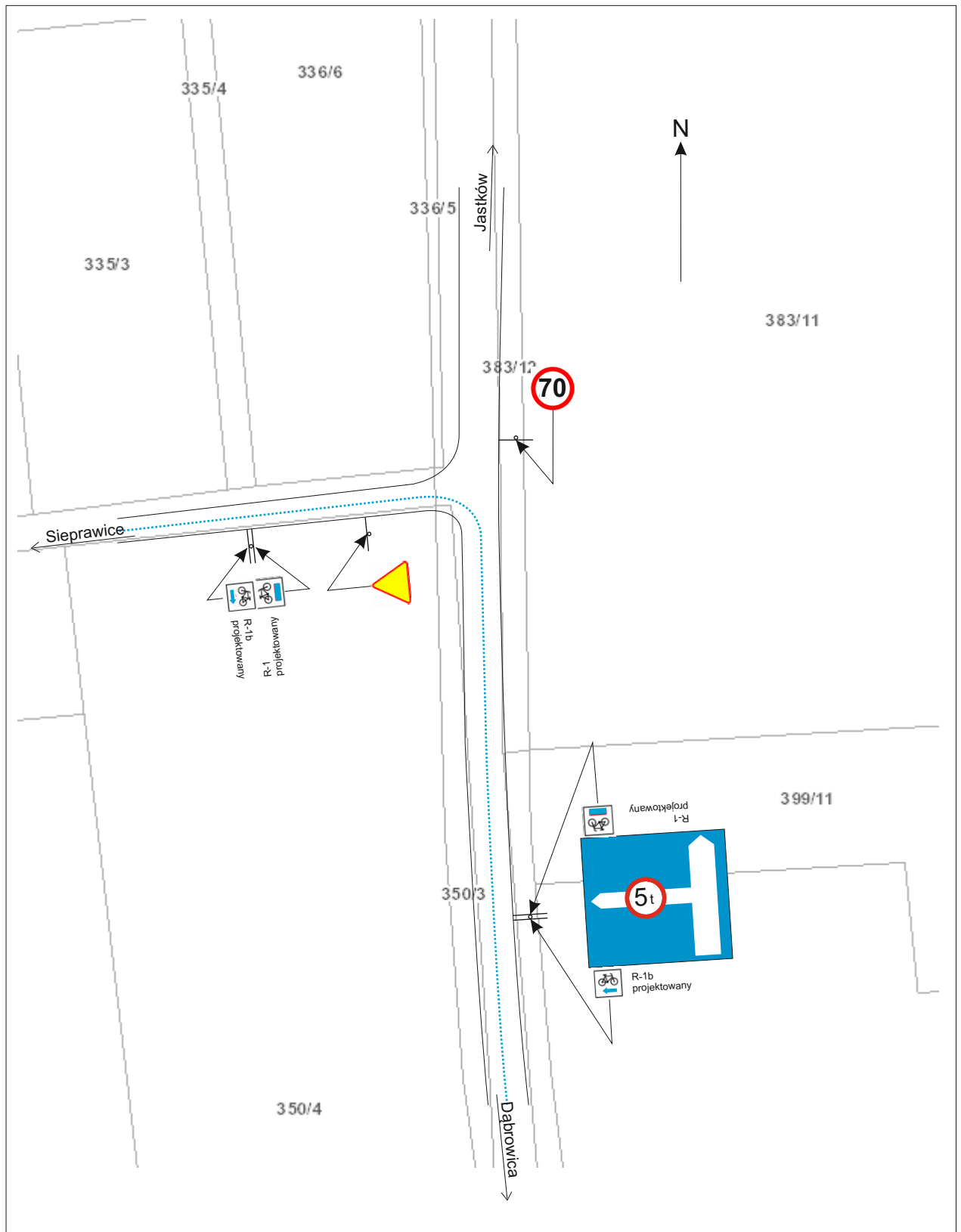
Skala 1: 1000



Lokalizacja nowych znaków drogowych R-1 (2 szt.).

Plan sytuacyjny nr 71

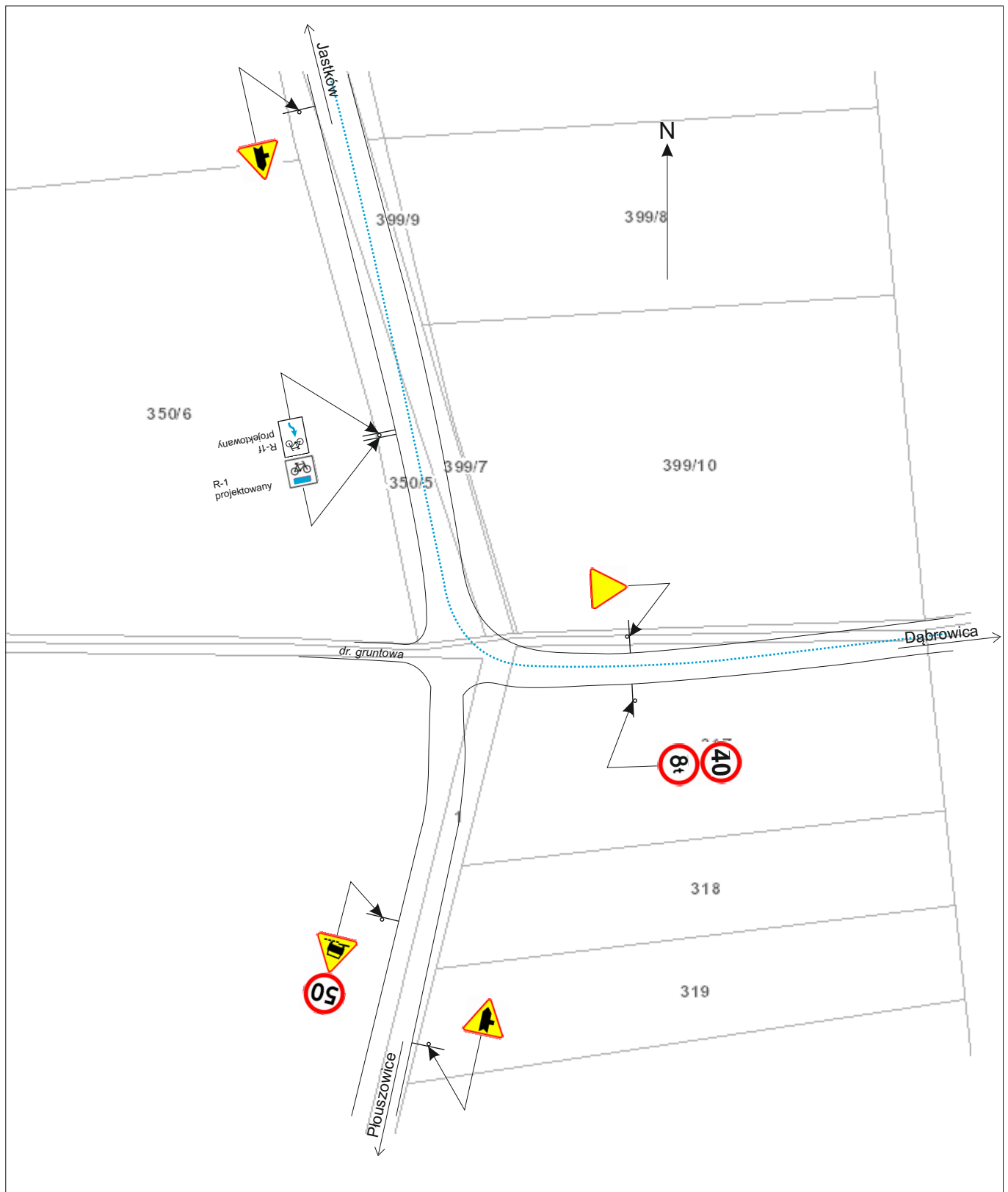
Skala 1: 1000



Lokalizacja nowych znaków drogowych R-1 (2 szt.), R-1b prawo (1 szt.), R-1b lewo (1 szt.).
Droga gminna.

Plan sytuacyjny nr 72

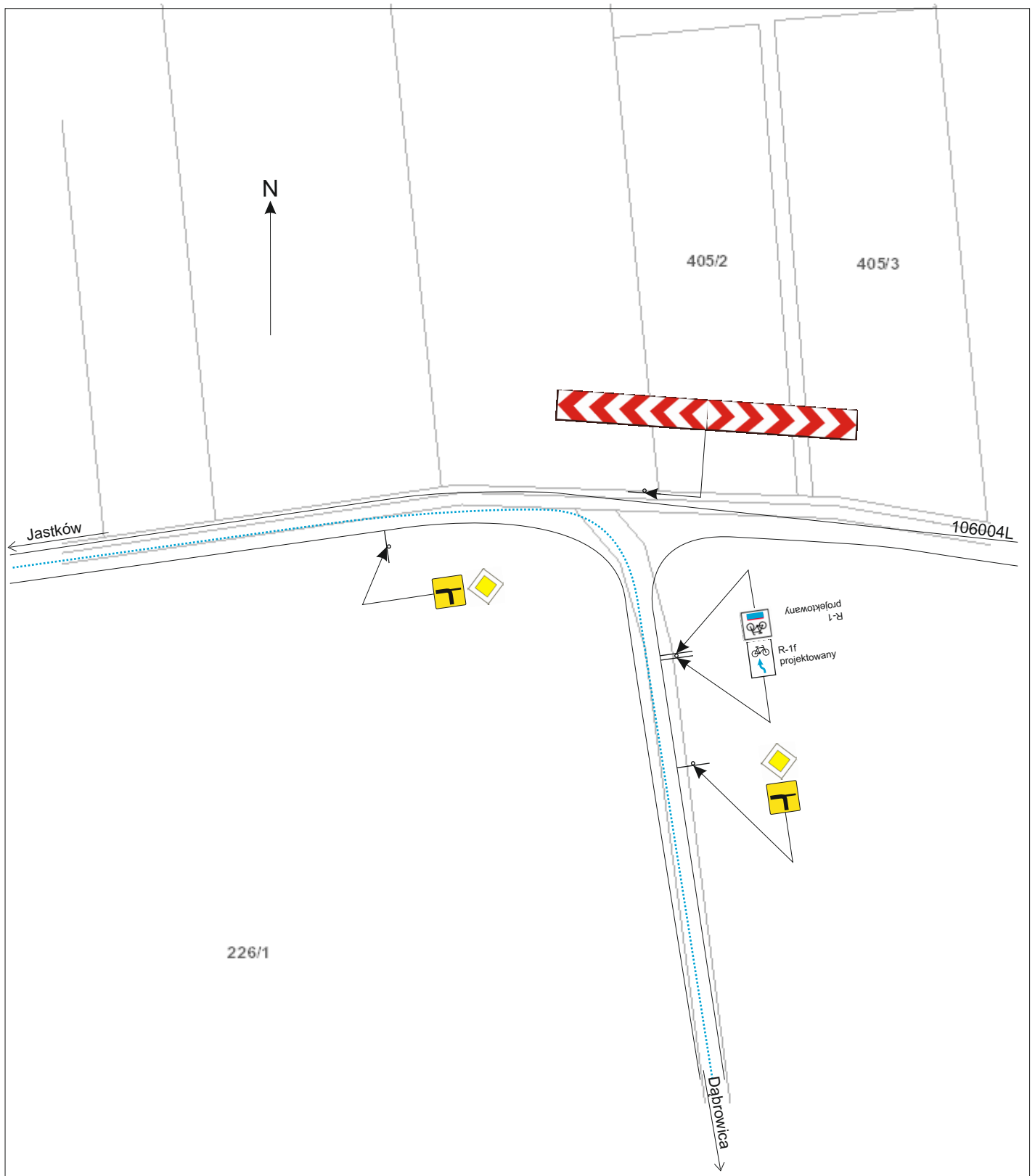
Skala 1: 1000



Lokalizacja nowych znaków drogowych R-1 (1 szt.), R-1f (1 szt.).
Droga gminna.

Plan sytuacyjny nr 73

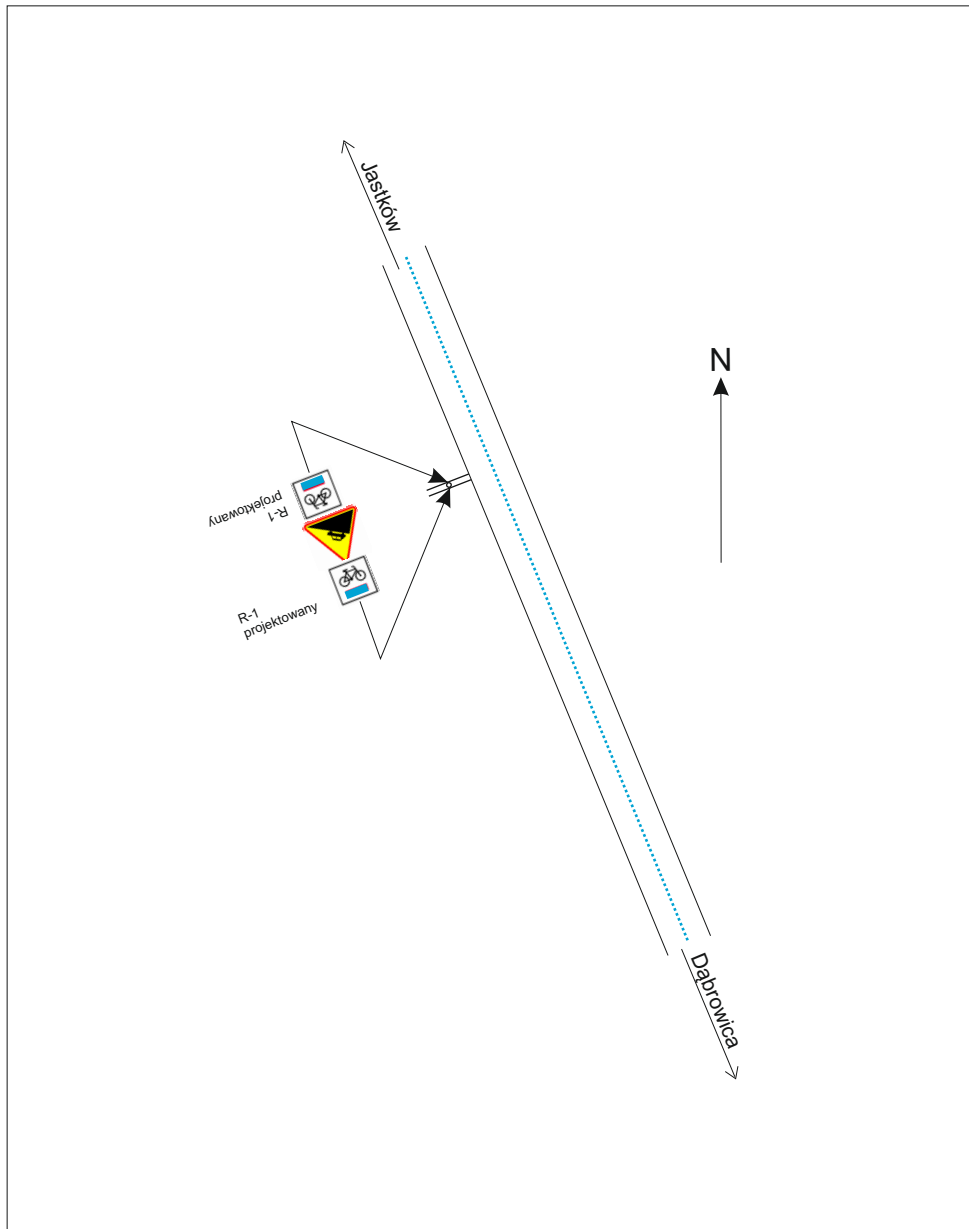
Skala 1: 1000



Lokalizacja nowych znaków drogowych R-1 (1 szt.), R-1f (1 szt.).

Plan sytuacyjny nr 74

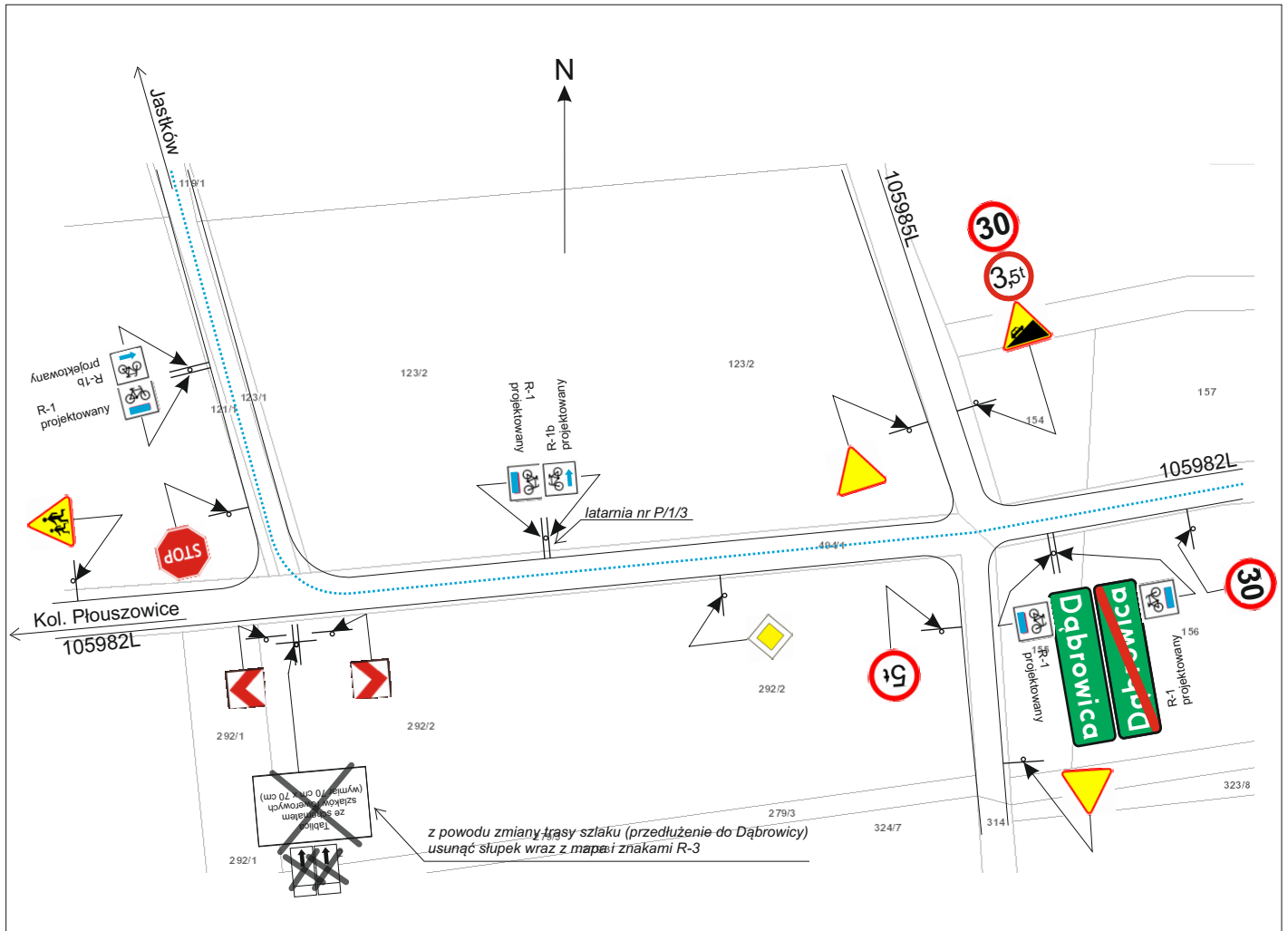
Skala 1: 1000



Lokalizacja nowych znaków drogowych R-1 (2 szt.).

Plan sytuacyjny nr 75

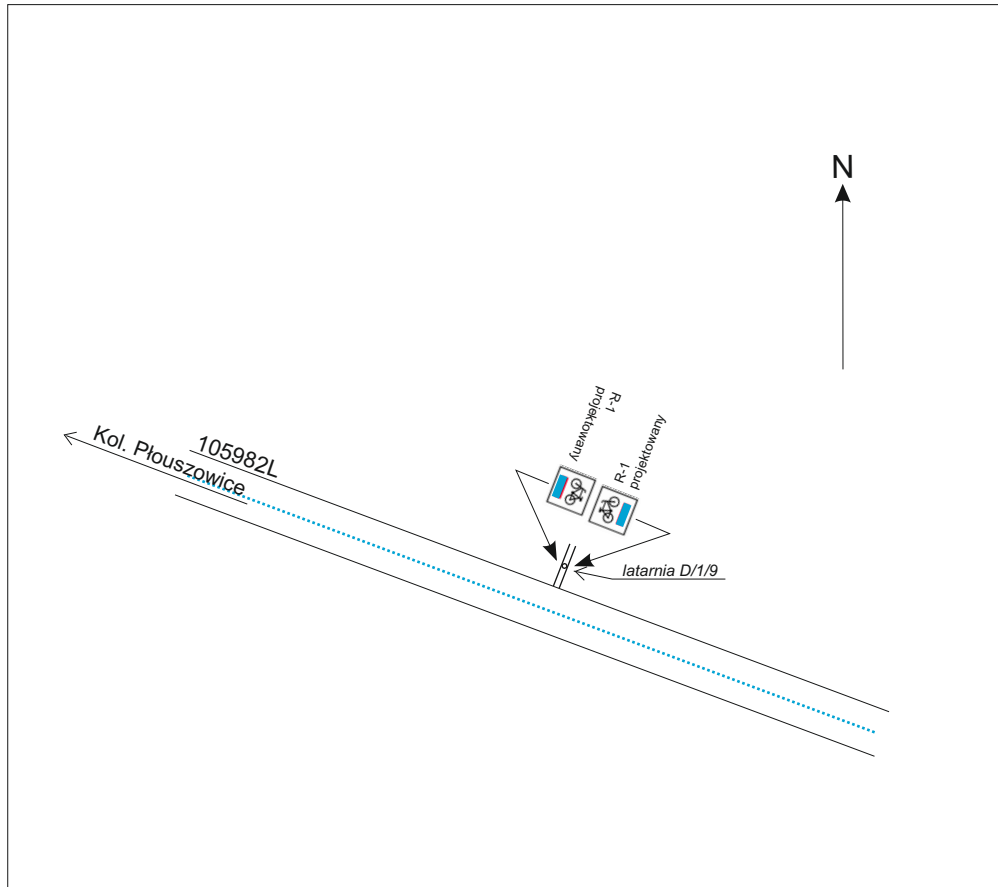
Skala 1: 1000



Lokalizacja nowych znaków drogowych R-1 (4 szt.), R-1b lewo (1 szt.), R-1b prawo (1 szt.).
Droga 105982L.

Plan sytuacyjny nr 76

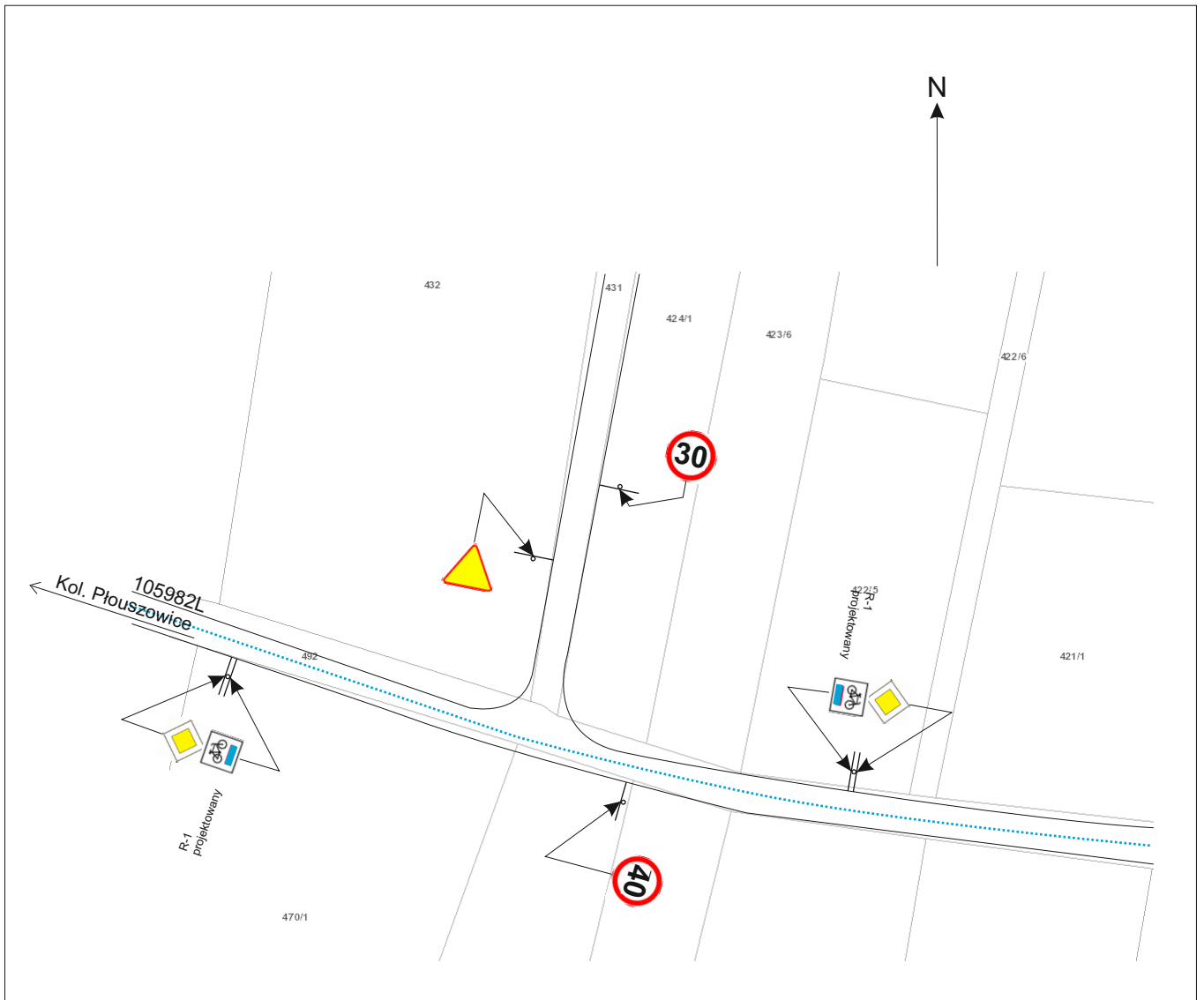
Skala 1: 1000



Lokalizacja nowych znaków drogowych R-1 (2 szt.).
Droga 105982L.

Plan sytuacyjny nr 77

Skala 1: 1000



Lokalizacja nowych znaków drogowych R-1 (2 szt.).
Droga 105982L.