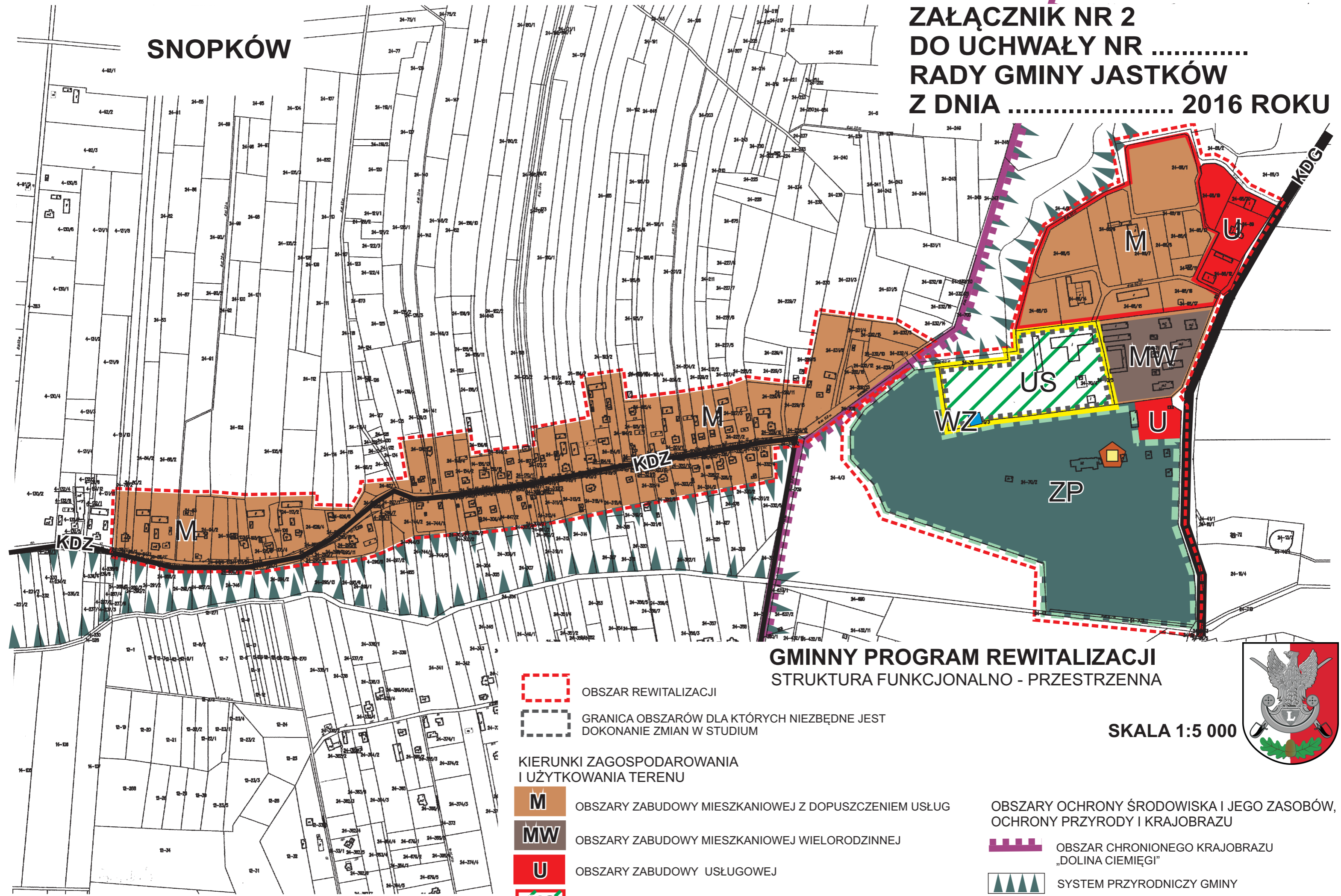


# SNOPKÓW

## ZAŁĄCZNIK NR 2 DO UCHWAŁY NR ..... RADY GMINY JASTKÓW Z DNIA ..... 2016 ROKU








### GMINNY PROGRAM REWITALIZACJI STRUKTURA FUNKCJONALNO - PRZESTRZENNA

SKALA 1:5 000



-  OBSZAR REWITALIZACJI
-  GRANICA OBSZARÓW DLA KTÓRYCH NIEZBĘDNE JEST DOKONANIE ZMIAN W STUDIUM
- KIERUNKI ZAGOSPODAROWANIA I UŻYTKOWANIA TERENU**
-  **M** OBSZARY ZABUDOWY MIESZKANIOWEJ Z DOPUSZCZENIEM USŁUG
-  **MW** OBSZARY ZABUDOWY MIESZKANIOWEJ WIELORODZINNEJ
-  **U** OBSZARY ZABUDOWY USŁUGOWEJ
-  **US** OBSZARY REKREACJI, SPORTU I WYPOCZYNKU
-  **ZP** ZIELEŃ PARKOWA
-  OBSZARY PRZESTRZENI PUBLICZNEJ
- OCHRONA DZIEDZICTWA KULTURY, ZABYTKÓW I DÓBR KULTURY WSPÓŁCZESNEJ**
-  STREFA OCHRONY KONSERWATORSKIEJ
-  OBIEKT WPISANY DO REJESTRU ZABYTKÓW

- OBSZARY OCHRONY ŚRODOWISKA I JEGO ZASOBÓW, OCHRONY PRZYRODY I KRAJOBRAZU**
-  OBSZAR CHRONIONEGO KRAJOBRAZU „DOLINA CIEMIEGI”
-  SYSTEM PRZYRODNICZY GMINY
- KIERUNKI ROZWOJU INFRASTRUKTURY TECHNICZNEJ**
-  **WZ** UJĘCIE WODY
- KIERUNKI ROZWOJU SYSTEMU KOMUNIKACJI**
-  **KDG** DROGA GŁÓWNA
-  **Kdz** DROGA ZBIORCZA